

## 1. CLAVE DE IDENTIFICACIÓN

## 2. LOCALIZACIÓN

. Nome do xacemento: Alto dos Marcos

. Provincia: Pontevedra

. Concello: Baiona

. Parroquia: Baíña

. Lugar: Alto dos Marcos

. Nº de Folla (1:50.000):

Nº de Cuadrícula (1:10.000):

. Proxección **UTM:**     **X:**

**Y:**

. Coord. \_\_\_\_\_

. Altitude:

. Descripción de accesos: Pola EP -2202. Está perto da estrada, na cuadrícula do PBA 0260ª-0805.

## 3. CARACTERÍSTICAS DO EMPRAZAMENTO

. Emprazamento topográfico:

. Utilización do entorno: Monte de piñeiros

#### 4. ESTADO ACTUAL

- .Vexetación: Piñeiral e monte baixo
- .Destruccións e alteracións:
- . Tipo de propiedade: Comunidade de Montes de Baíña

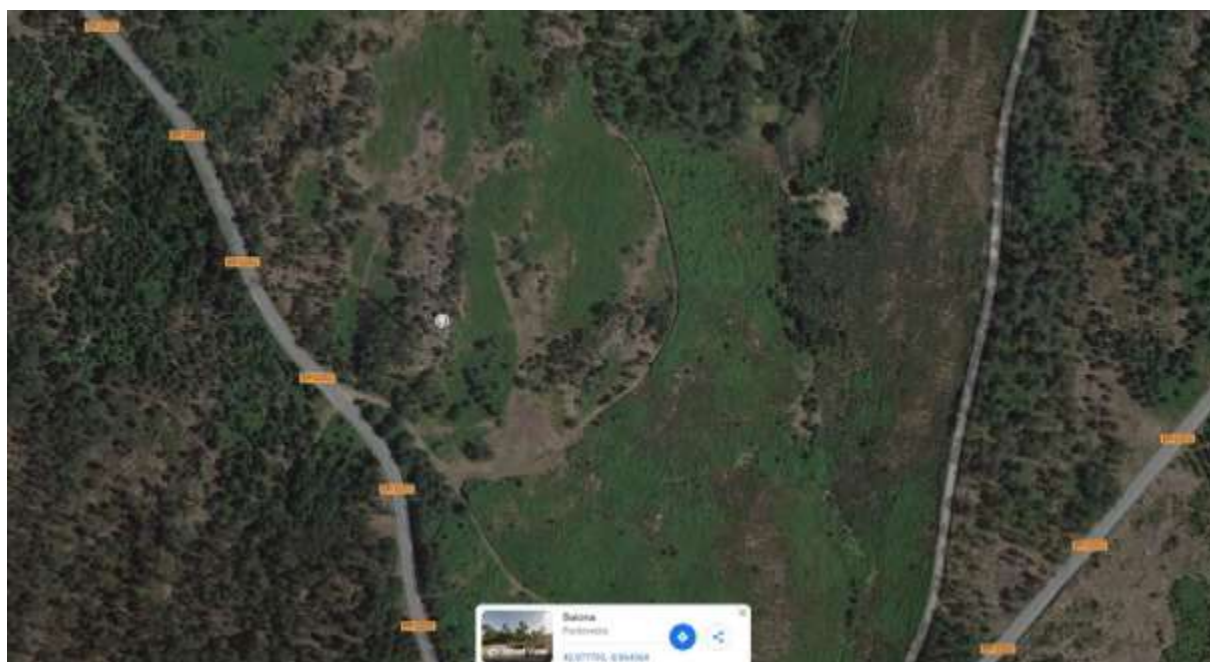
#### 5. MEDIDAS DE PROTECCIÓN



#### 6. MATERIAIS

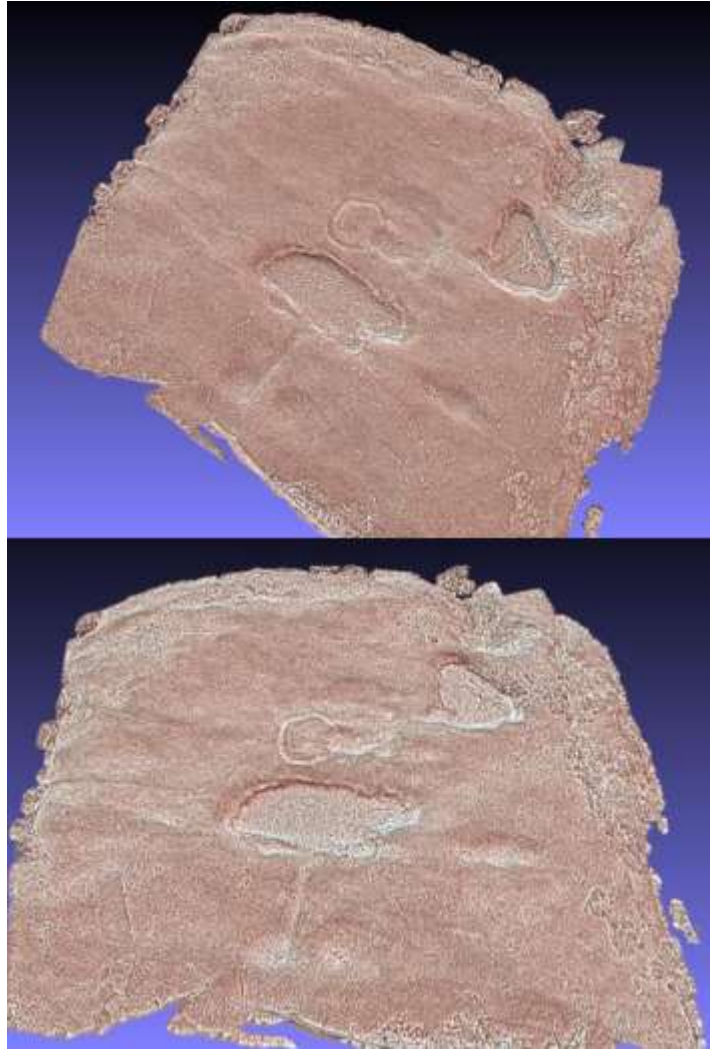
- . Descrición:
- . Procedencia:
- . Lugar actual do depósito:
  - Museo ou colección pública:.
  - Museo ou colección privada:
  - Particular. Nome(s) e dirección(s):

#### CROQUIS E DESCRIPCIÓN

Petróglifo nun outeiro orientado N/S que consta de tres pequenas pías naturais, unha delas modificada antropicamente e da que sae un risco para unha coviña que ten a seu carón outras dúas coviñas; un pequeno circuliño pegado a unha pía pequena. Noutra pedra a uns metros hai outra coviña.











Redactores: Instituto de Estudos Miñoráns  
Xilberte Manso

Lugar e data: Val de Miñor, decembro 2022

## 1. CLAVE DE IDENTIFICACIÓN

## 2. LOCALIZACIÓN

. Nome do xacemento: Carballoso 01

. Provincia:Pontevedra

. Concello: Baiona

. Parroquia:Baíña

. Lugar: Poza de Carballoso

. Nº de Folla (1:50.000):

Nº de Cuadrícula (1:10.000):

. Proxección **UTM:**      **X:**

**Y:**

. Coord. **Xeográficas:**

. Altitude:

. Descrición de accesos: Pola EP-2202 en Baiona, parroquia de Baíña, subida cara o Alto da Groba.

## 3. CARACTERÍSTICAS DO EMPRAZAMENTO

. Emprazamento topográfico:

. Utilización do entorno: Monte baixo cunha poza estacional e unha regueira que baixa cara o norte e que atravesa a EP-2202.

## 4. ESTADO ACTUAL

.Vexetación: Monte baixo

.Destrucións e alteracións:

. Tipo de propiedade: Comunidade Montes de Veciños de Baíña.

## 5. MEDIDAS DE PROTECCIÓN

## 6. MATERIAIS



. Descripción: Laxe granítica .

. Procedencia:



. Lugar actual do depósito:

- Museo ou colección pública:.
- Museo ou colección privada:
- Particular. Nome(s) e dirección(s):

## **CROQUIS E DESCRIPCIÓN**

Petróglifo de 3 coviñas, unha delas rodeada de un circuliño moi esvaído, nunha laxe orientada cara o noroeste uns 50 m da estrada EP-2202, ao norte da Poza de Carballoso, en Baiña, Baiona.



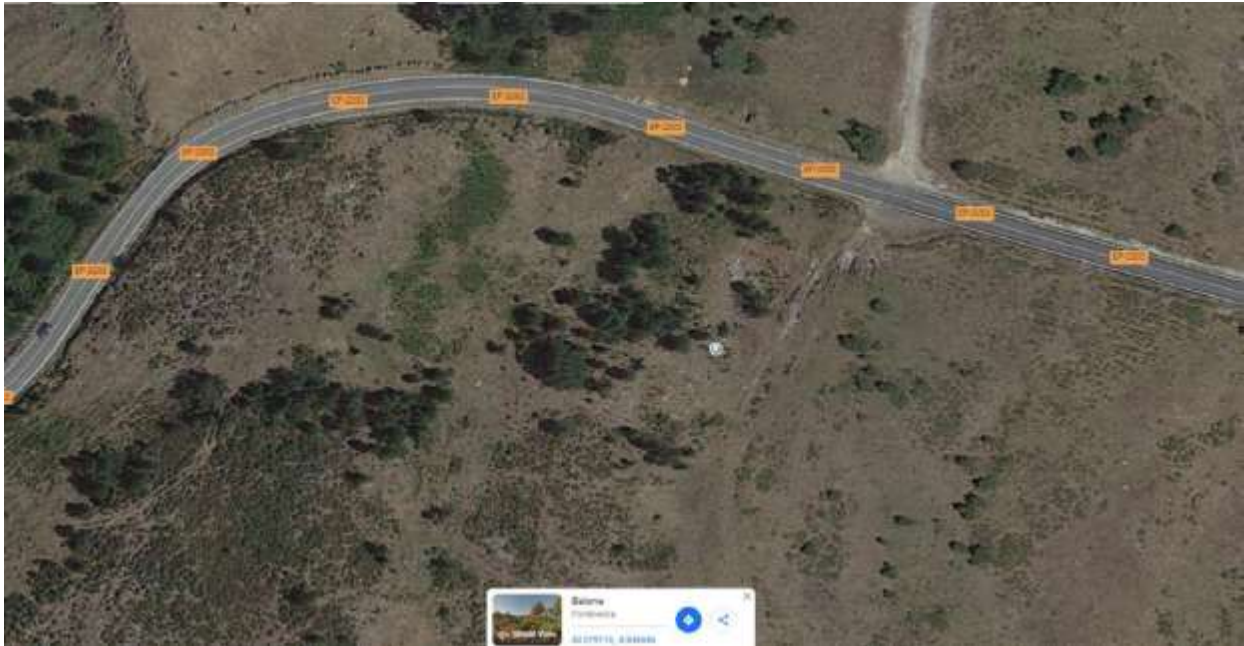
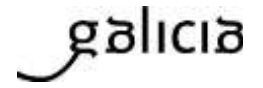




XUNTA DE GALICIA

CONSELLERÍA DE CULTURA, EDUCACIÓN  
E ORDENACIÓN UNIVERSITARIA  
Secretaría Xeral de Cultura  
Dirección Xeral de Patrimonio Cultural

Edificio  
Administrativo San  
Caetano. Bloque 3 -  
2º 15781-SANTIAGO  
DE COMPOSTELA  
Teléfono 981 54 54 00

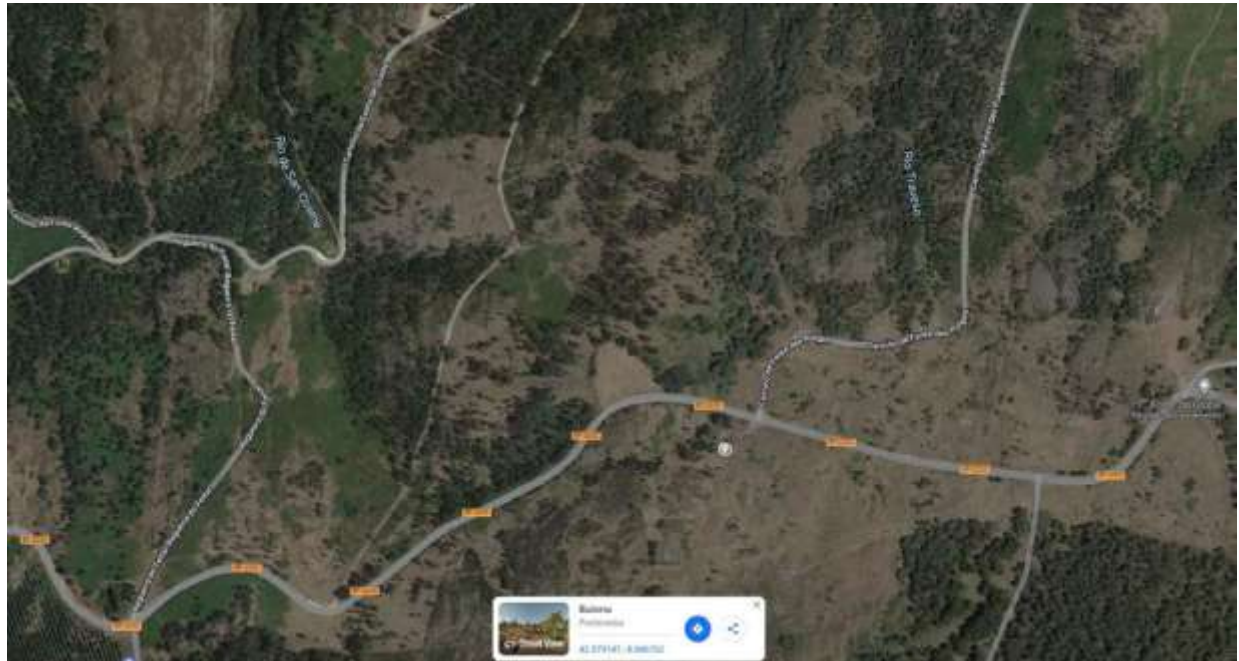
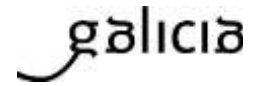




XUNTA DE GALICIA

CONSELLERÍA DE CULTURA, EDUCACIÓN  
E ORDENACIÓN UNIVERSITARIA  
Secretaría Xeral de Cultura  
Dirección Xeral de Patrimonio Cultural

Edificio  
Administrativo San  
Caetano. Bloque 3 -  
2º 15781-SANTIAGO  
DE COMPOSTELA  
Teléfono 981 54 54 00



Redactores:  
Instituto de Estudos Miñoráns  
Xilberte Manso de la Torre

Lugar e data: Val de Miñor, decembro 2022

---

## 1. CLAVE DE IDENTIFICACIÓN

## 2. LOCALIZACIÓN

. Nome do xacemento: Carballoso 02

. Provincia:Pontevedra

. Concello: Baiona

. Parroquia:Baíña

. Lugar: Poza de Carballoso

. Nº de Folla (1:50.000):

Nº de Cuadrícula (1:10.000):

. Proxección **UTM:**     **X:**

**Y:**

. Coord. **Xeográficas:**

. Altitude:

. Descripción de accesos: Pola EP-2202 en Baiona, parroquia de Baiña, subida cara o Alto da Groba.

## 3. CARACTERÍSTICAS DO EMPRAZAMENTO

. Emprazamento topográfico:



. Utilización do entorno: Monte baixo cunha poza estacional e unha regueira que baixa cara o norte e que atravesa a EP-2202.

#### **4. ESTADO ACTUAL**

.Vexetación: Monte baixo

.Destruccións e alteracións:

. Tipo de propiedade: Comunidade Montes de Veciños de Baíña.

#### **5. MEDIDAS DE PROTECCIÓN**

#### **6. MATERIAIS**

. Descrición: Laxe granítica .

. Procedencia:

. Lugar actual do depósito:




- Museo ou colección pública:.

- Museo ou colección privada:

- Particular. Nome(s) e dirección(s):

#### **CROQUIS E DESCRIPCIÓN**

Petróglifo nun bolo granítico ovalado que ten unha liña que o atravesa de norte a sur (natural modificada antropicamente) e dúas coviñas e liñas transversais esvaídas. Está a 2 m. do petroglifo de Carballoso 1. máis ó norte.





**XUNTA DE GALICIA**  
CONSELLERÍA DE CULTURA, EDUCACIÓN  
E ORDENACIÓN UNIVERSITARIA  
Secretaría Xeral de Cultura  
Dirección Xeral de Patrimonio Cultural

Edificio  
Administrativo San  
Caetano. Bloque 3 -  
2º 15781-SANTIAGO  
DE COMPOSTELA  
Teléfono 981 54 54 00

galicia





**XUNTA DE GALICIA**  
CONSELLERÍA DE CULTURA, EDUCACIÓN  
E ORDENACIÓN UNIVERSITARIA  
Secretaría Xeral de Cultura  
Dirección Xeral de Patrimonio Cultural

Edificio  
Administrativo San  
Caetano. Bloque 3 -  
2º 15781-SANTIAGO  
DE COMPOSTELA  
Teléfono 981 54 54 00

galicia



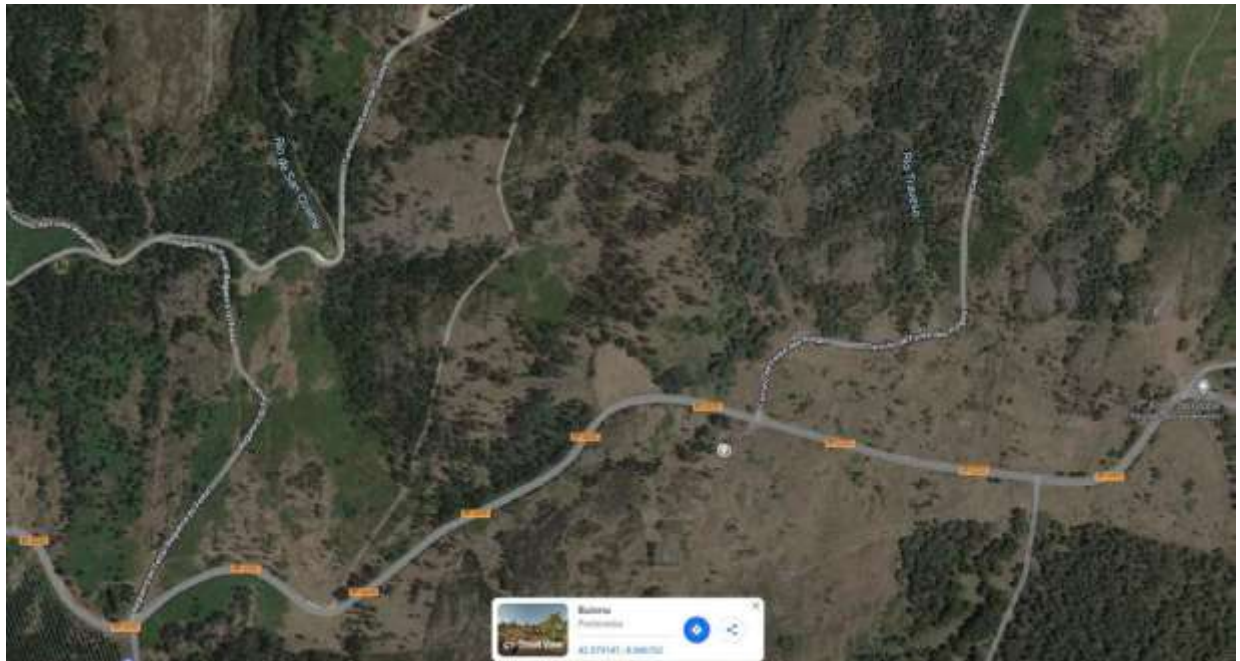
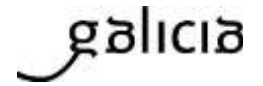




XUNTA DE GALICIA

CONSELLERÍA DE CULTURA, EDUCACIÓN  
E ORDENACIÓN UNIVERSITARIA  
Secretaría Xeral de Cultura  
Dirección Xeral de Patrimonio Cultural

Edificio  
Administrativo San  
Caetano. Bloque 3 -  
2º 15781-SANTIAGO  
DE COMPOSTELA  
Teléfono 981 54 54 00



Redactores:

Instituto de Estudos Miñoráns  
Xilberte Manso de la Torre

Lugar e data: Val de Miñor, decembro 2022



## 1. CLAVE DE IDENTIFICACIÓN

## 2. LOCALIZACIÓN

. Nome do xacemento: Carricovo 01

. Provincia: Pontevedra

. Concello: Oia

. Parroquia: Mougás

. Lugar: Carricovo

. Nº de Folla (1:50.000):

Nº de Cuadrícula (1:10.000):

. Proxección **UTM:**     **X:**

**Y:**

. Coord. \_\_\_\_\_

. Altitude:

. Descripción de accesos: Por pista de terra dende a EP-2202 que baixa dende a Casa Dominga cara o curro de Mougás.

## 3. CARACTERÍSTICAS DO EMPRAZAMENTO

. Emprazamento topográfico:

. Utilización do entorno: Monte de Piñeiro e eucalipto.



#### **4. ESTADO ACTUAL**

.Vexetación: Piñeiro e eucalipto.

.Destruccións e alteracións:

. Tipo de propiedade: CMMVVMC Mougás

#### **5. MEDIDAS DE PROTECCIÓN**

#### **6. MATERIAIS**

. Descripción:

. Procedencia:

. Lugar actual do depósito:

- Museo ou colección pública:.

- Museo ou colección privada:

- Particular. Nome(s) e dirección(s):



XUNTA DE GALICIA

CONSELLERÍA DE CULTURA, EDUCACIÓN  
E ORDENACIÓN UNIVERSITARIA  
Secretaría Xeral de Cultura  
Dirección Xeral de Patrimonio Cultural

Edificio

Administrativo San  
Caetano. Bloque 3 -  
2º 15781-SANTIAGO  
DE COMPOSTELA  
Teléfono 981 54 54 00

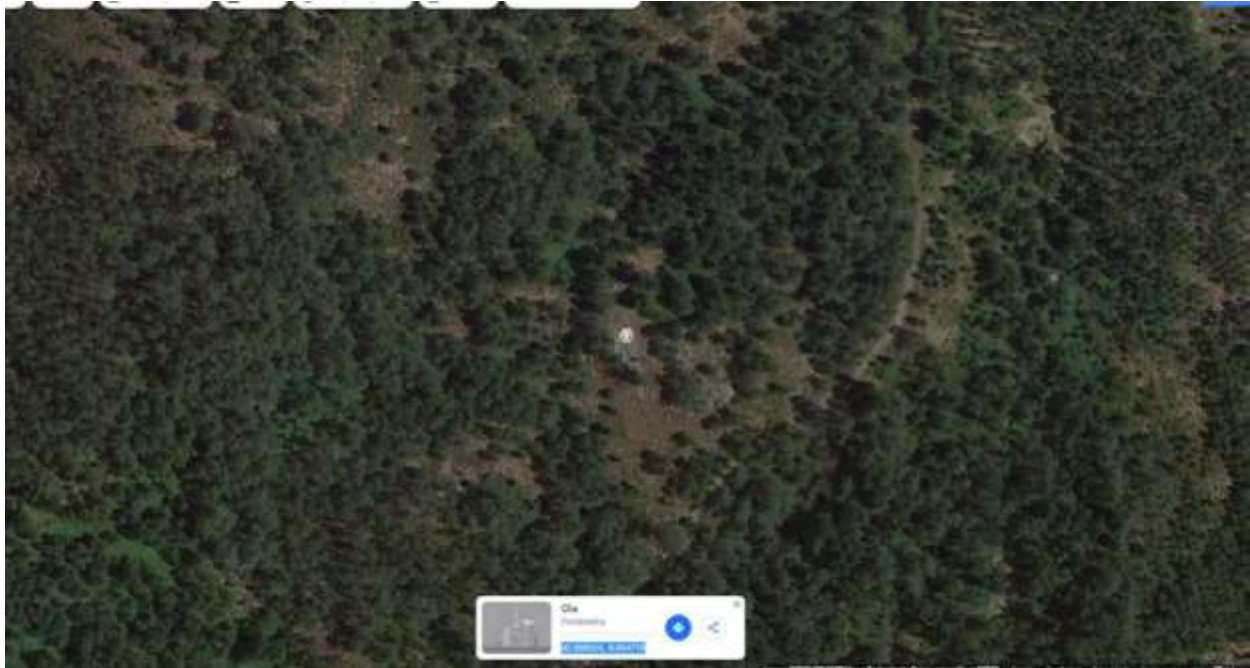
galicia

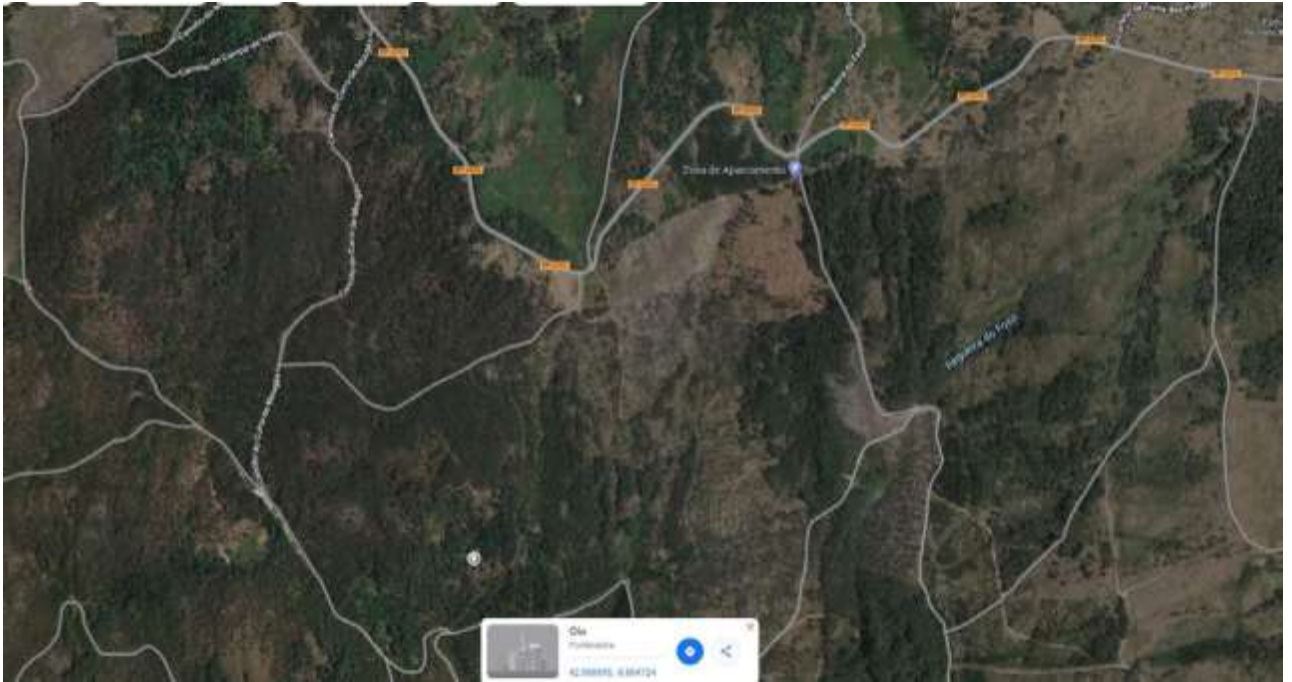
galicia



## CROQUIS E DESCRIPCIÓN

Outeiros situados á dereita, na pista que baixa dende a EP\_2202 no lugar da Casiña Dominga cara o Curro de Mougás. Hai varios grupos de gravados que identificamos como Carricovo e un número, separados pouco metros uns de outros.

Este Carricovo 01 é un reticulado a medio facer, na parte alta e chan da rocha.





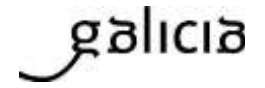






**XUNTA DE GALICIA**  
CONSELLERÍA DE CULTURA, EDUCACIÓN  
E ORDENACIÓN UNIVERSITARIA  
Secretaría Xeral de Cultura  
Dirección Xeral de Patrimonio Cultural

Edificio  
Administrativo San  
Caetano. Bloque 3 -  
2º 15781-SANTIAGO  
DE COMPOSTELA  
Teléfono 981 54 54 00





Redactores: Instituto de Estudos Miñoráns (IEM)  
Xilberte Manso de la Torre

Lugar e data: Val de Miñor, xaneiro de 2023





## 1. CLAVE DE IDENTIFICACIÓN

## 2. LOCALIZACIÓN

. Nome do xacemento: Carricovo 03

. Provincia: Pontevedra

. Concello: Oia

. Parroquia: Mougás

. Lugar: Carricovo

. Nº de Folla (1:50.000):

Nº de Cuadrícula (1:10.000):

. Proxección **UTM:**     **X:**

**Y:**

. Coord. \_\_\_\_\_

. Altitude:

. Descripción de accesos: Por pista de terra dende a EP-2202 que baixa dende a Casa Dominga cara o curro de Mougás.

## 3. CARACTERÍSTICAS DO EMPRAZAMENTO

. Emprazamento topográfico:

. Utilización do entorno: Monte de Piñeiro e eucalipto.



#### **4. ESTADO ACTUAL**

.Vexetación: Piñeiro e eucalipto.

.Destruccións e alteracións:

. Tipo de propiedade: CMMVVMC Mougás

#### **5. MEDIDAS DE PROTECCIÓN**

#### **6. MATERIAIS**

. Descripción: Rocha de granito

. Procedencia:

. Lugar actual do depósito:

- Museo ou colección pública:.

- Museo ou colección privada:


- Particular. Nome(s) e dirección(s):



### CROQUIS E DESCRIPCIÓN

Outeiros situados á dereita, na pista que baixa dende a EP\_2202 no lugar da Casiña Dominga cara o Curro de Mougás. Hai varios grupos de gravados que identificamos como Carricovo e un número, separados pouco metros uns de outros.

Este Carricovo 03 é un círculiño que está gravado a poñente de Carricovo 01 e 02, noutra laxe que está pegada a anterior pero máis baixa, como nun chanzo inferior . É posible que haxa uns riscos indeterminados e alguna coviña aillada. A pedra está cuberta de maleza e necesitaría unha limpeza para poder facer unha exploración máis precisa. A simple vista vése este circulo.

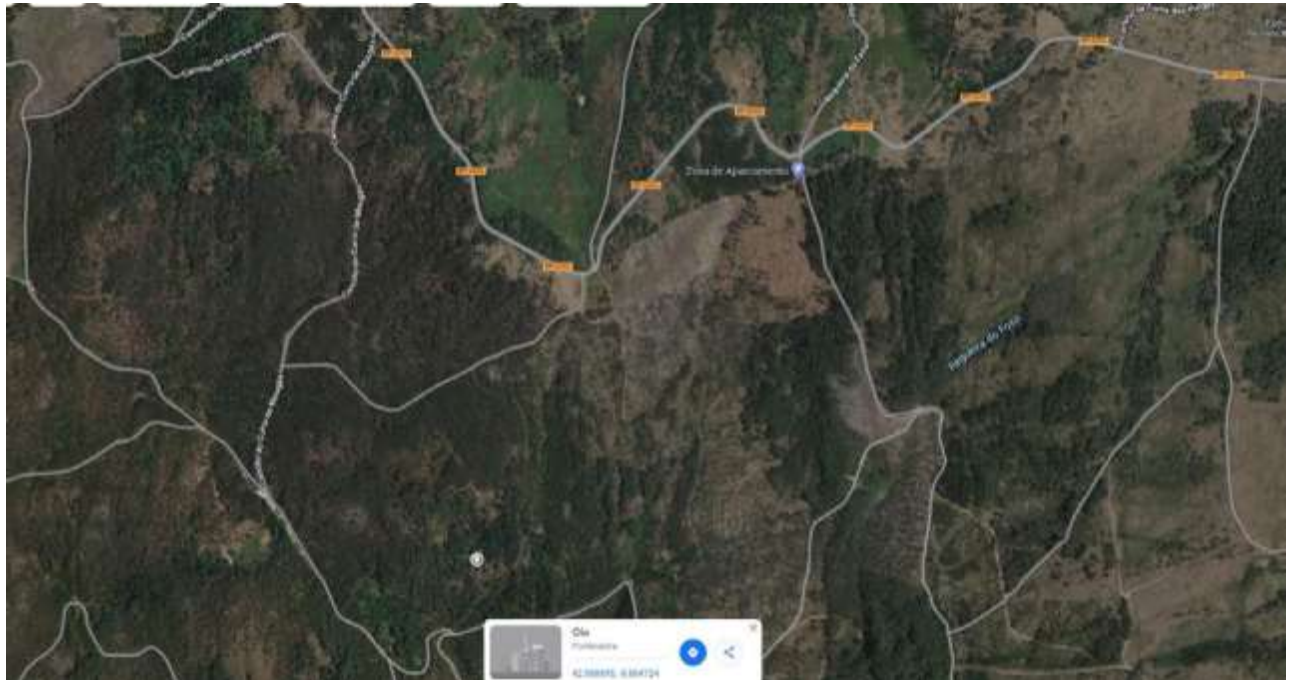
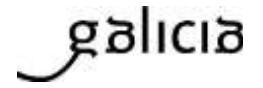






XUNTA DE GALICIA

CONSELLERÍA DE CULTURA, EDUCACIÓN  
E ORDENACIÓN UNIVERSITARIA  
Secretaría Xeral de Cultura  
Dirección Xeral de Patrimonio Cultural

Edificio  
Administrativo San  
Caetano. Bloque 3 -  
2º 15781-SANTIAGO  
DE COMPOSTELA  
Teléfono 981 54 54 00









Redactores: Instituto de Estudos Miñoráns (IEM)  
Xilberte Manso de la Torre

Lugar e data: Val de Miñor, xaneiro de 2023



## 1. CLAVE DE IDENTIFICACIÓN

## 2. LOCALIZACIÓN

. Nome do xacemento: Carricovo 04

. Provincia: Pontevedra

. Concello: Oia

. Parroquia: Mougás

. Lugar: Carricovo

. Nº de Folla (1:50.000):

Nº de Cuadrícula (1:10.000):

. Proxección **UTM:**     **X:**

**Y:**

. Coord. \_\_\_\_\_

. Altitude:

. Descripción de accesos: Por pista de terra dende a EP-2202 que baixa dende a Casa Dominga cara o curro de Mougás.

## 3. CARACTERÍSTICAS DO EMPRAZAMENTO

. Emprazamento topográfico:

. Utilización do entorno: Monte de Piñeiro e eucalipto.





#### **4. ESTADO ACTUAL**

.Vexetación: Piñeiro e eucalipto.

.Destruccións e alteracións:

. Tipo de propiedade: CMMVVMC Mougás

#### **5. MEDIDAS DE PROTECCIÓN**

#### **6. MATERIAIS**

. Descripción: Rocha de granito

. Procedencia:

. Lugar actual do depósito:

- Museo ou colección pública:.

- Museo ou colección privada:

- Particular. Nome(s) e dirección(s):

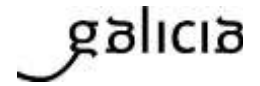


**XUNTA DE GALICIA**

CONSELLERÍA DE CULTURA, EDUCACIÓN  
E ORDENACIÓN UNIVERSITARIA  
Secretaría Xeral de Cultura  
Dirección Xeral de Patrimonio Cultural

Edificio

Administrativo San  
Caetano. Bloque 3 -  
2º 15781-SANTIAGO  
DE COMPOSTELA  
Teléfono 981 54 54 00



### **CROQUIS E DESCRIPCIÓN**

Outeiros situados á dereita, na pista que baixa dende a EP\_2202 no lugar da Casiña Dominga cara o Curro de Mougás. Hai varios grupos de gravados que identificamos como Carricovo e un número, separados pouco metros uns de outros.

Este Carricovo 04 é un grupo de coviñas nunha laxe alongada que está a xeito de chanzo por baixo de outra máis grande e segundo saímos da pista ó baixar cara o curro, a primeira que nos atopamos, ao sur de Carricovo 01,02 e 03.

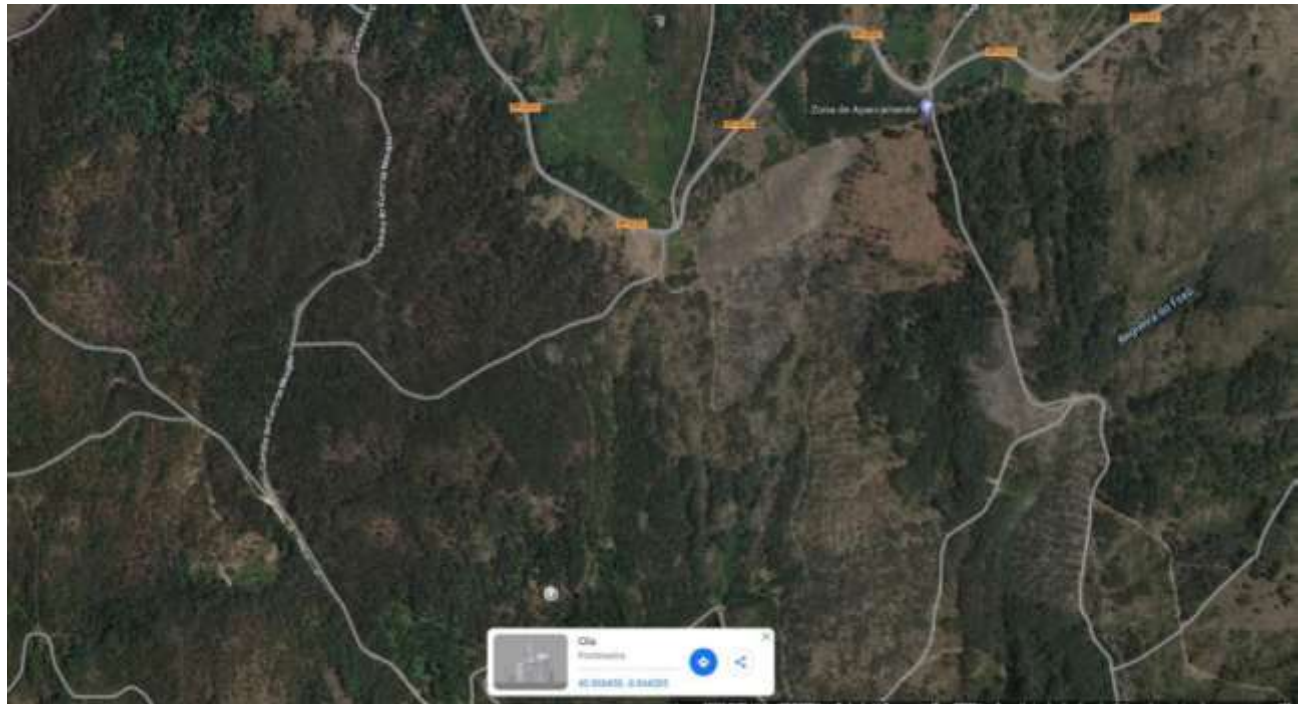
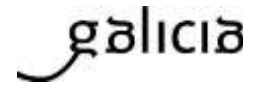
Se miramos a laxe cara o sur, temos un primeiro grupo de 8 coviñas, despois outro de 5 e a continuación outro de 13, como si foran un mapa estelar.

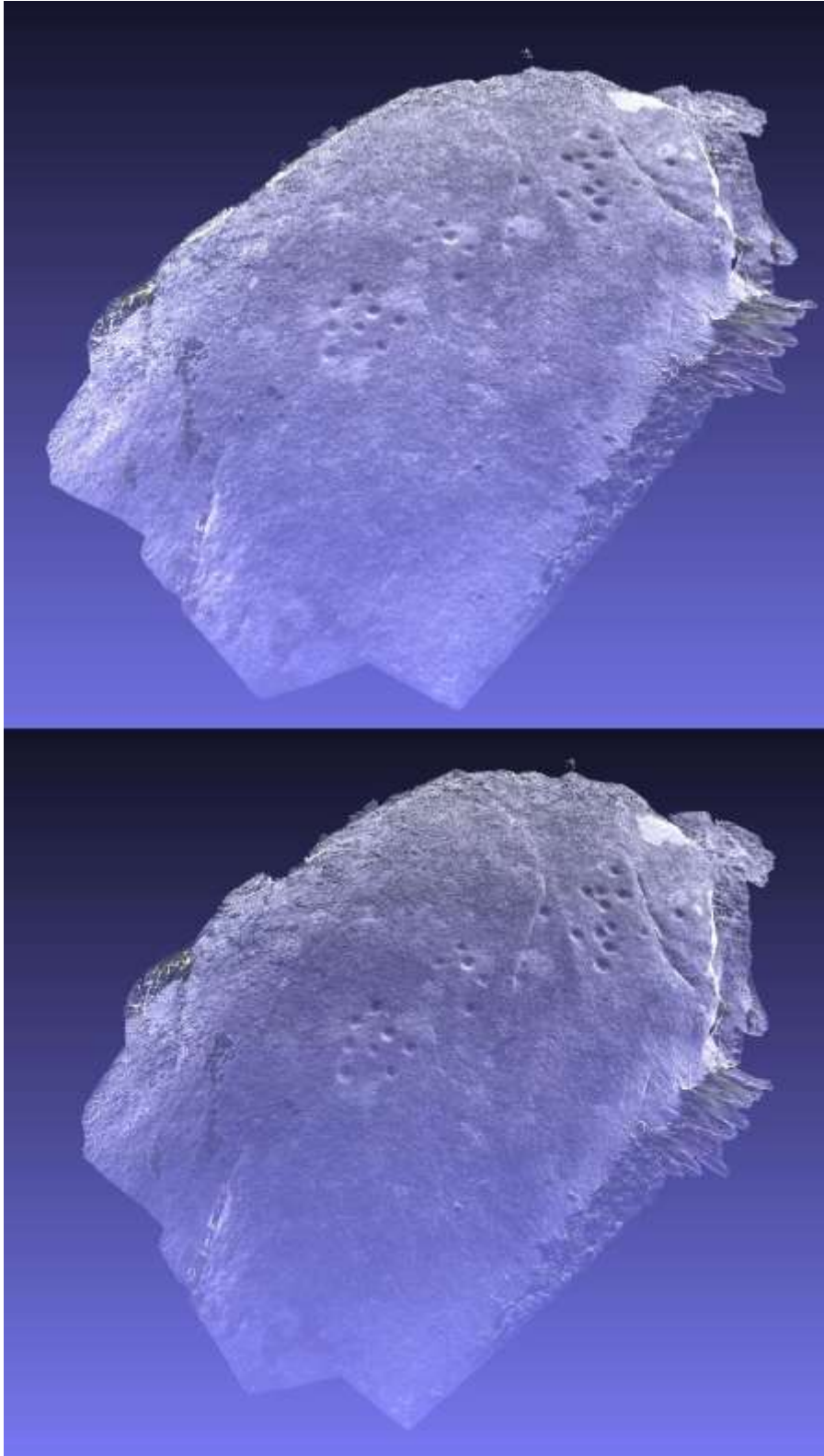



XUNTA DE GALICIA

CONSELLERÍA DE CULTURA, EDUCACIÓN  
E ORDENACIÓN UNIVERSITARIA  
Secretaría Xeral de Cultura  
Dirección Xeral de Patrimonio Cultural

Edificio  
Administrativo San  
Caetano. Bloque 3 -  
2º 15781-SANTIAGO  
DE COMPOSTELA  
Teléfono 981 54 54 00










XUNTA DE GALICIA

CONSELLERÍA DE CULTURA, EDUCACIÓN  
E ORDENACIÓN UNIVERSITARIA  
Secretaría Xeral de Cultura  
Dirección Xeral de Patrimonio Cultural

Edificio

Administrativo San  
Caetano. Bloque 3 -  
2º 15781-SANTIAGO  
DE COMPOSTELA  
Teléfono 981 54 54 00

galicia



Redactores: Instituto de Estudos Miñoráns (IEM)  
Xilberte Manso de la Torre

Lugar e data: Val de Miñor, xaneiro de 2023



## 1. CLAVE DE IDENTIFICACIÓN

## 2. LOCALIZACIÓN

. Nome do xacemento: Casa Dominga 01

. Provincia:Pontevedra

. Concello: Oia

. Parroquia: Mougás

. Lugar: Casa Dominga

. Nº de Folla (1:50.000):

Nº de Cuadrícula (1:10.000):

. Proxección **UTM:**     **X:**

**Y:**

. Coord. **Xeográficas:**

. Altitude:

. Descrición de accesos: Pola E-2202 Pista á dereira no linde das parroquias de Mougás e Baíña.

## 3. CARACTERÍSTICAS DO EMPRAZAMENTO

. Emprazamento topográfico:

. Utilización do entorno: Monte baixo e eucalipto.



#### **4. ESTADO ACTUAL**

.Vexetación: Eucalipto recen cortado.

.Destruccións e alteracións:

. Tipo de propiedade: CMVVMC Mougás. Oia

#### **5. MEDIDAS DE PROTECCIÓN**

#### **6. MATERIAIS**

. Descripción: Petróglifo nun outeiro granítico.

. Procedencia:

. Lugar actual do depósito:

- Museo ou colección pública:.

- Museo ou colección privada:

- Particular. Nome(s) e dirección(s):

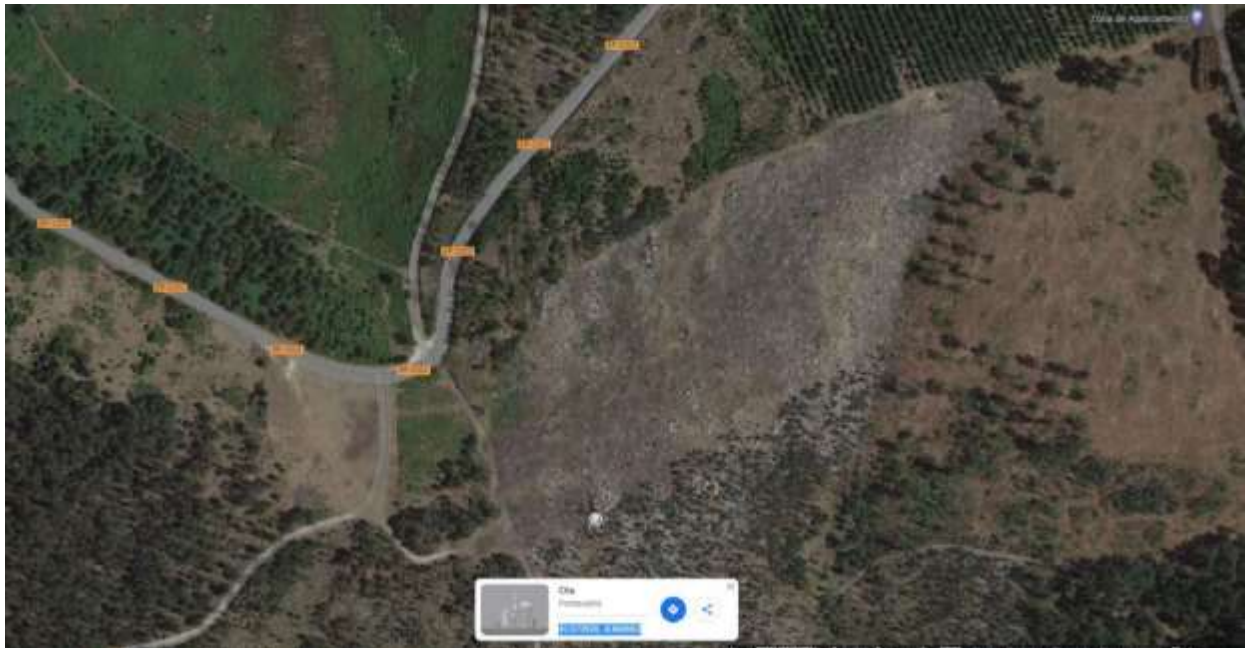




### CROQUIS E DESCRIPCIÓN

Grupo de rochas que sobresaen nunha chaira a uns 100 m. da estrada EP-2202, na parroquia de Mougás, lindando coa de Baíña no lugar chamado casa Dominga, en dirección sur, baixando pola pista que ven de norte a sur cara a Regueira do Peito. Neste afloramento granítico, alongado no eixe norte /sur, na punta máis ó sur haí un reticulado de 9x9., e unha pequena pía redonda .

Nos arredores, a uns metros, ahí outro reticulado e unas coviñas .

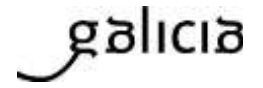







XUNTA DE GALICIA

CONSELLERÍA DE CULTURA, EDUCACIÓN  
E ORDENACIÓN UNIVERSITARIA  
Secretaría Xeral de Cultura  
Dirección Xeral de Patrimonio Cultural

Edificio  
Administrativo San  
Caetano. Bloque 3 -  
2º 15781-SANTIAGO  
DE COMPOSTELA  
Teléfono 981 54 54 00









XUNTA DE GALICIA

CONSELLERÍA DE CULTURA, EDUCACIÓN  
E ORDENACIÓN UNIVERSITARIA  
Secretaría Xeral de Cultura  
Dirección Xeral de Patrimonio Cultural

Edificio  
Administrativo San  
Caetano. Bloque 3 -  
2º 15781-SANTIAGO  
DE COMPOSTELA  
Teléfono 981 54 54 00

galicia





**XUNTA DE GALICIA**

CONSELLERÍA DE CULTURA, EDUCACIÓN  
E ORDENACIÓN UNIVERSITARIA  
Secretaría Xeral de Cultura  
Dirección Xeral de Patrimonio Cultural

Edificio

Administrativo San

Caetano. Bloque 3 -

2º 15781-SANTIAGO

DE COMPOSTELA

Teléfono 981 54 54 00

galicia





Redactores: Instituto de Estudos Miñoráns  
Xilberte Manso

Lugar e data: Val de Miñor, decembro de 2022.



## 1. CLAVE DE IDENTIFICACIÓN

## 2. LOCALIZACIÓN

. Nome do xacemento: Casa Dominga 03

. Provincia:Pontevedra

. Concello: Oia

. Parroquia: Mougás

. Lugar: Casa Dominga

. Nº de Folla (1:50.000):

Nº de Cuadrícula (1:10.000):

. Proxección **UTM:**     **X:**

**Y:**

. Coord. **Xeográficas:**

. Altitude:

. Descrición de accesos: Pola E-2202 Pista á dereira no linde das parroquias de Mougás e Baíña.

## 3. CARACTERÍSTICAS DO EMPRAZAMENTO

. Emprazamento topográfico:

. Utilización do entorno: Monte baixo e eucalipto.



#### **4. ESTADO ACTUAL**

.Vexetación: Eucalipto recen cortado.

.Destruccións e alteracións:

. Tipo de propiedade: CMVVMC Mougás. Oia

#### **5. MEDIDAS DE PROTECCIÓN**

#### **6. MATERIAIS**

. Descripción: Petróglifo nun outeiro granítico.

. Procedencia:

. Lugar actual do depósito:

- Museo ou colección pública:.

- Museo ou colección privada:

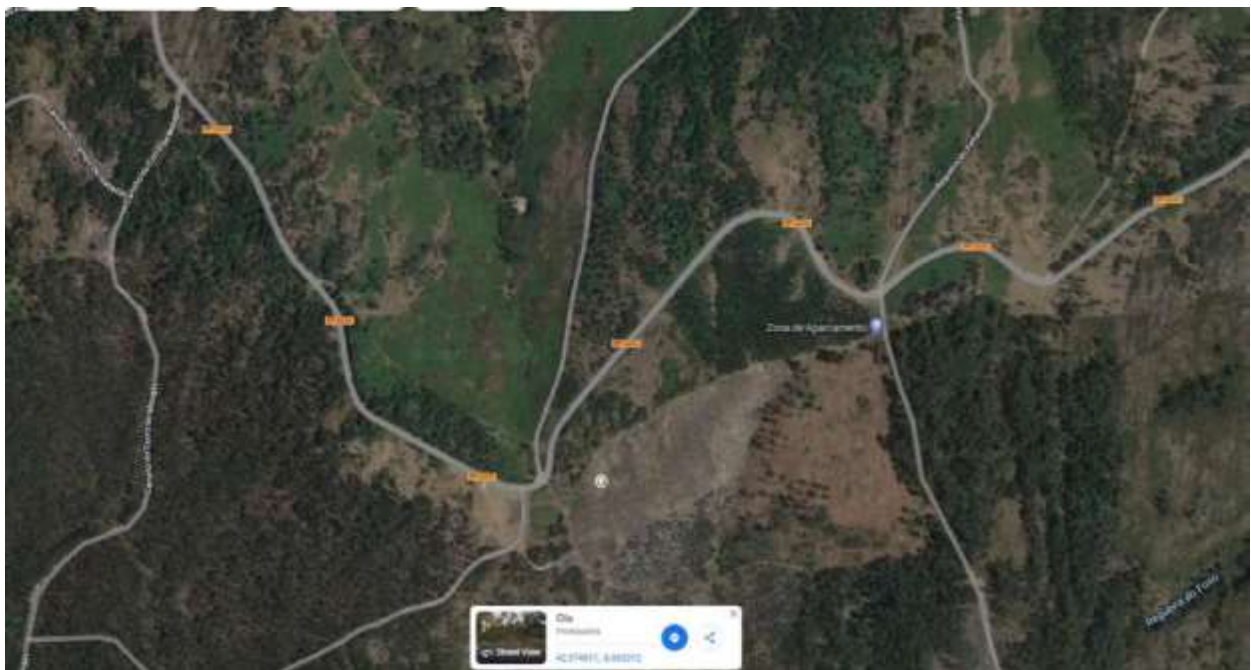
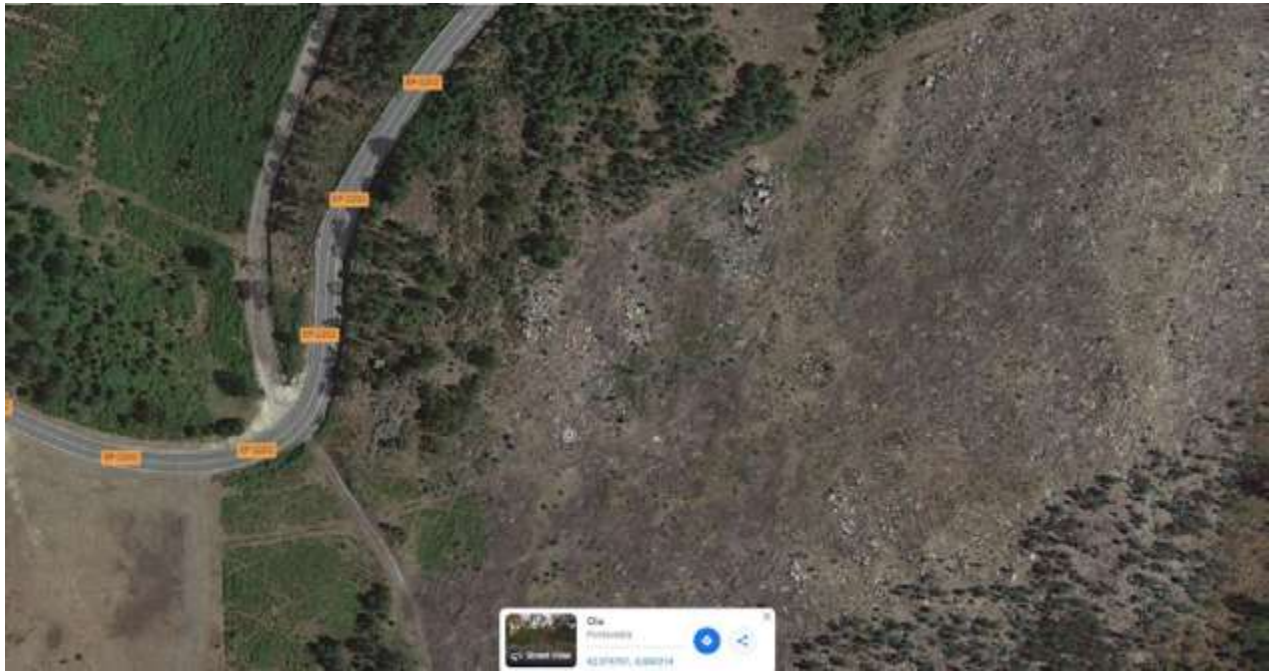
- Particular. Nome(s) e dirección(s):







## CROQUIS E DESCRIPCIÓN

Pequena rocha a rentes o chan con dtres ou catro coviñas e un tetón semicircular moi esvaído.







Redactores: Instituto de Estudos Miñoráns  
Xilberte Manso

Lugar e data: Val de Miñor, decembro de 2022.



## 1. CLAVE DE IDENTIFICACIÓN

## 2. LOCALIZACIÓN

. Nome do xacemento: Casa Dominga 04

. Provincia:Pontevedra

. Concello: Oia

. Parroquia: Mougás

. Lugar: Casa Dominga

. Nº de Folla (1:50.000):

Nº de Cuadrícula (1:10.000):

. Proxección **UTM:**      **X:**

**Y:**

. Coord. **Xeográficas:**

. Altitude:

. Descripción de accesos:

Pola E-2202 Pista á dereira no linde das parroquias de Mougás e Baíña, pegado a un marco.

## 3. CARACTERÍSTICAS DO EMPRAZAMENTO

. Emprazamento topográfico:

. Utilización do entorno: Monte baixo e eucalipto.

#### 4. ESTADO ACTUAL

.Vexetación: Eucalipto recen cortado.

.Destruccións e alteracións:

. Tipo de propiedade: CMVVMC Mougás. Oia

#### 5. MEDIDAS DE PROTECCIÓN

#### 6. MATERIAIS

. Descripción: Petróglifo nun outeiro granítico pegado a un marco divisorio .

. Procedencia:

. Lugar actual do depósito:

- Museo ou colección pública:.


- Museo ou colección privada:

- Particular. Nome(s) e dirección(s):



### CROQUIS E DESCRIPCIÓN

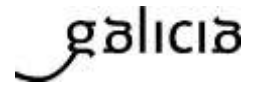
Pequena rocha pegada a un marco que separa Baiña Baiona) de Mougas (Oia), a uns 20 m. da EP-2202. Ten alomenos 12 coviñas ben visibles. Está, por centímetros en Mougás.





**XUNTA DE GALICIA**  
CONSELLERÍA DE CULTURA, EDUCACIÓN  
E ORDENACIÓN UNIVERSITARIA  
Secretaría Xeral de Cultura  
Dirección Xeral de Patrimonio Cultural

Edificio  
Administrativo San  
Caetano. Bloque 3 -  
2º 15781-SANTIAGO  
DE COMPOSTELA  
Teléfono 981 54 54 00





XUNTA DE GALICIA

CONSELLERÍA DE CULTURA, EDUCACIÓN  
E ORDENACIÓN UNIVERSITARIA  
Secretaría Xeral de Cultura  
Dirección Xeral de Patrimonio Cultural

Edificio

Administrativo San  
Caetano. Bloque 3 -  
2º 15781-SANTIAGO  
DE COMPOSTELA  
Teléfono 981 54 54 00

galicia







XUNTA DE GALICIA

CONSELLERÍA DE CULTURA, EDUCACIÓN  
E ORDENACIÓN UNIVERSITARIA  
Secretaría Xeral de Cultura  
Dirección Xeral de Patrimonio Cultural

Edificio

Administrativo San  
Caetano. Bloque 3 -

2º 15781-SANTIAGO

DE COMPOSTELA

Teléfono 981 54 54 00

galicia



Redactores: Instituto de Estudos Miñoráns  
Xilberte Manso

Lugar e data: Val de Miñor, decembro de 2022.



## 1. CLAVE DE IDENTIFICACIÓN

## 2. LOCALIZACIÓN

- . Nome do xacemento: Fonte Regueira 01
- . Provincia:Pontevedra
- . Concello: Baiona
- . Parroquia:Baíña
- . Lugar: Fonte Regueira
- . Nº de Folla (1:50.000): \_\_\_\_\_ Nº de Cuadrícula (1:10.000): \_\_\_\_\_
- . Proxección **UTM**:      **X**: \_\_\_\_\_      **Y**: \_\_\_\_\_
- . Coord. \_\_\_\_\_
- . Altitude: \_\_\_\_\_
- . Descripción de accesos: Pola EP -2202. Pista a esquerda que vai por riba da Fonte Regueira .

## 3. CARACTERÍSTICAS DO EMPRAZAMENTO

- . Emprazamento topográfico: \_\_\_\_\_
- . Utilización do entorno: Monte baixo nunha ladeira orientada a poñente.



#### **4. ESTADO ACTUAL**

.Vexetación: Monte baixo, repoboado de carballos.

.Destruccións e alteracións:

. Tipo de propiedade: Comunidade de Montes de Baíña

#### **5. MEDIDAS DE PROTECCIÓN**

#### **6. MATERIAIS**

. Descripción:

. Procedencia:

. Lugar actual do depósito:

- Museo ou colección pública:.

- Museo ou colección privada:

- Particular. Nome(s) e dirección(s):

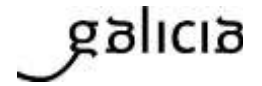


**XUNTA DE GALICIA**

CONSELLERÍA DE CULTURA, EDUCACIÓN  
E ORDENACIÓN UNIVERSITARIA  
Secretaría Xeral de Cultura  
Dirección Xeral de Patrimonio Cultural


Edificio

Administrativo San  
Caetano. Bloque 3 -  
2º 15781-SANTIAGO  
DE COMPOSTELA  
Teléfono 981 54 54 00



## CROQUIS E DESCRIPCIÓN

Petróglifo dunha pequena retícula de 6x3 que está nun pequeno afloramento rochoso nunha ladeira que mira cara poñente e a Fonte Regueira, que está uns metros máis abaixo.

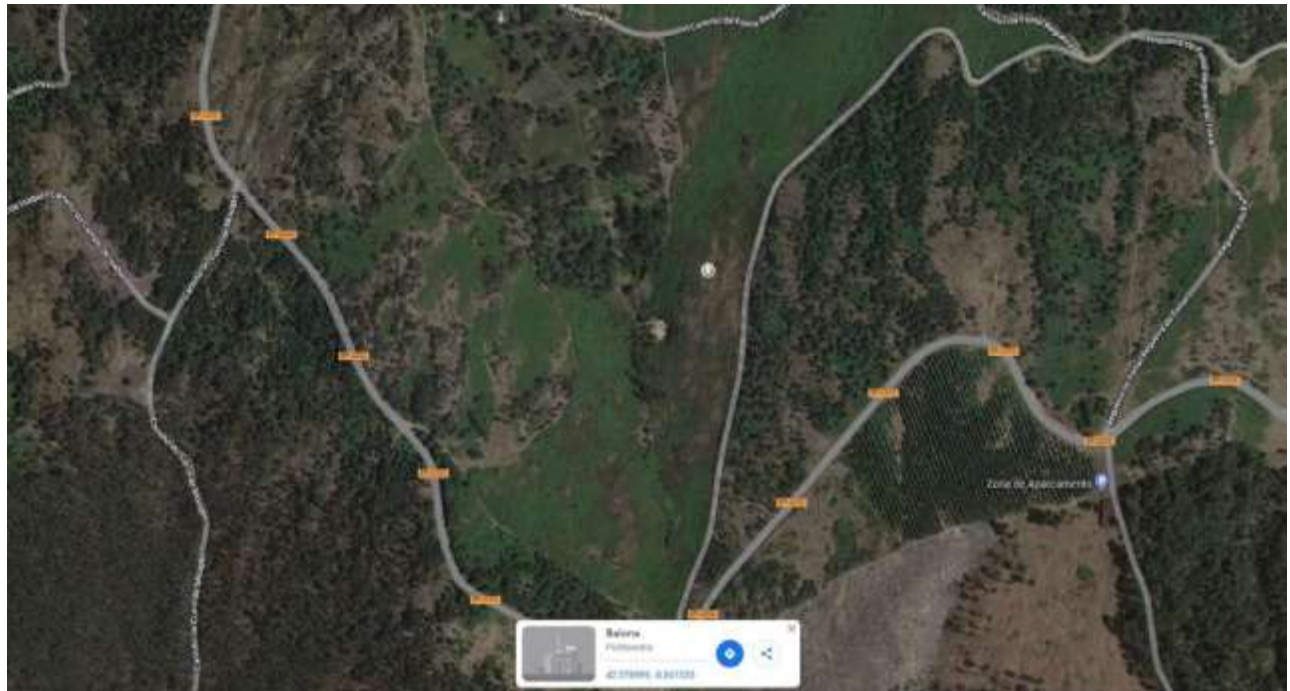
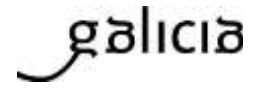





XUNTA DE GALICIA

CONSELLERÍA DE CULTURA, EDUCACIÓN  
E ORDENACIÓN UNIVERSITARIA  
Secretaría Xeral de Cultura  
Dirección Xeral de Patrimonio Cultural

Edificio  
Administrativo San  
Caetano. Bloque 3 -  
2º 15781-SANTIAGO  
DE COMPOSTELA  
Teléfono 981 54 54 00







XUNTA DE GALICIA

CONSELLERÍA DE CULTURA, EDUCACIÓN  
E ORDENACIÓN UNIVERSITARIA  
Secretaría Xeral de Cultura  
Dirección Xeral de Patrimonio Cultural

Edificio

Administrativo San  
Caetano. Bloque 3 -

2º 15781-SANTIAGO

DE COMPOSTELA

Teléfono 981 54 54 00

galicia





Redactores: Instituto de Estudos Miñoráns  
Xilberte Manso

Lugar e data: Val de Miñor, decembro 2022.



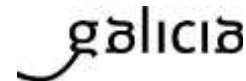


**XUNTA DE GALICIA**

CONSELLERÍA DE CULTURA, EDUCACIÓN  
E ORDENACIÓN UNIVERSITARIA  
Secretaría Xeral de Cultura  
Dirección Xeral de Patrimonio Cultural

Edificio

Administrativo San  
Caetano. Bloque 3 -  
2º 15781-SANTIAGO  
DE COMPOSTELA  
Teléfono 981 54 54 00



**XUNTA DE GALICIA**

CONSELLERÍA DE CULTURA, EDUCACIÓN  
E ORDENACIÓN UNIVERSITARIA  
Secretaría Xeral de Cultura  
Dirección Xeral de Patrimonio Cultural

Edificio Administrativo San  
Caetano. Bloque 3 -2º 15781-  
SANTIAGO DE COMPOSTELA  
Teléfono 981 54 54 00



## 1. CLAVE DE IDENTIFICACIÓN

## 2. LOCALIZACIÓN

. Nome do xacemento: Lombo da Besta 01

. Provincia:Pontevedra

. Concello: Baiona

. Parroquia:Baíña

. Lugar: Lombo da Besta

. Nº de Folla (1:50.000):

Nº de Cuadrícula (1:10.000):

. Proxección **UTM:**      **X:**

**Y:**

. Coord. \_\_\_\_\_

. Altitude:

. Descripción de accesos: Pola EP -2202. Pista a esquerda que vai cara a Costa de Quelle , por riba da granxa de vacas de Pino.

## 3. CARACTERÍSTICAS DO EMPRAZAMENTO

. Emprazamento topográfico:

. Utilización do entorno: Monte baixo , orientada a norte



#### **4. ESTADO ACTUAL**

.Vexetación: Monte baixo.

.Destruccións e alteracións:

. Tipo de propiedade: Comunidade de Montes de Baíña

#### **5. MEDIDAS DE PROTECCIÓN**

#### **6. MATERIAIS**

. Descrición:

. Procedencia:

. Lugar actual do depósito:

- Museo ou colección pública:.

- Museo ou colección privada:

- Particular. Nome(s) e dirección(s):



XUNTA DE GALICIA


CONSELLERÍA DE CULTURA, EDUCACIÓN  
E ORDENACIÓN UNIVERSITARIA  
Secretaría Xeral de Cultura  
Dirección Xeral de Patrimonio Cultural

Edificio  
Administrativo San  
Caetano. Bloque 3 -  
2º 15781-SANTIAGO  
DE COMPOSTELA  
Teléfono 981 54 54 00

galicia

## CROQUIS E DESCRIPCIÓN

Petróglifos nun promontorio rochoso. Dous reticulados, coviñas e un circuliño e riscos indeterminados. Un reticulado é de 7x9 e outro posiblemente tamén sexa de 7x9.

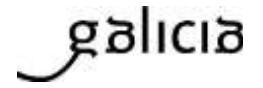




XUNTA DE GALICIA

CONSELLERÍA DE CULTURA, EDUCACIÓN  
E ORDENACIÓN UNIVERSITARIA  
Secretaría Xeral de Cultura  
Dirección Xeral de Patrimonio Cultural

Edificio  
Administrativo San  
Caetano. Bloque 3 -  
2º 15781-SANTIAGO  
DE COMPOSTELA  
Teléfono 981 54 54 00





XUNTA DE GALICIA

CONSELLERÍA DE CULTURA, EDUCACIÓN  
E ORDENACIÓN UNIVERSITARIA  
Secretaría Xeral de Cultura  
Dirección Xeral de Patrimonio Cultural

Edificio

Administrativo San  
Caetano. Bloque 3 -

2º 15781-SANTIAGO

DE COMPOSTELA

Teléfono 981 54 54 00

galicia





XUNTA DE GALICIA

CONSELLERÍA DE CULTURA, EDUCACIÓN  
E ORDENACIÓN UNIVERSITARIA  
Secretaría Xeral de Cultura  
Dirección Xeral de Patrimonio Cultural

Edificio

Administrativo San  
Caetano. Bloque 3 -  
2º 15781-SANTIAGO  
DE COMPOSTELA  
Teléfono 981 54 54 00

galicia





XUNTA DE GALICIA

CONSELLERÍA DE CULTURA, EDUCACIÓN  
E ORDENACIÓN UNIVERSITARIA  
Secretaría Xeral de Cultura  
Dirección Xeral de Patrimonio Cultural

Edificio

Administrativo San  
Caetano. Bloque 3 -

2º 15781-SANTIAGO

DE COMPOSTELA

Teléfono 981 54 54 00

galicia





XUNTA DE GALICIA

CONSELLERÍA DE CULTURA, EDUCACIÓN  
E ORDENACIÓN UNIVERSITARIA  
Secretaría Xeral de Cultura  
Dirección Xeral de Patrimonio Cultural

Edificio

Administrativo San  
Caetano. Bloque 3 -  
2º 15781-SANTIAGO  
DE COMPOSTELA  
Teléfono 981 54 54 00

galicia



Redactores: Instituto de Estudos Miñoráns  
Xilberte Manso

Lugar e data: Val de Miñor, decembro 2022.





## 1. CLAVE DE IDENTIFICACIÓN

## 2. LOCALIZACIÓN

. Nome do xacemento: Norte Poza das Arráns.01

. Provincia:Pontevedra

. Concello: Oia

. Parroquia: Mougás

. Lugar: Poza das Arráns.

. Nº de Folla (1:50.000):

Nº de Cuadrícula (1:10.000):

. Proxección **UTM:**      **X:**

**Y:**

. Coord. **Xeográficas:**

. Altitude:

. Descripción de accesos: Pola  
E-2202 Pista á dereira .

## 3. CARACTERÍSTICAS DO EMPRAZAMENTO

. Emprazamento topográfico:

. Utilización do entorno: Monte baixo e piñeiro recen cortado.

#### 4. ESTADO ACTUAL

.Vexetación: Piñeiro recen cortado.

.Destruccións e alteracións:

. Tipo de propiedade: CMVVMC Mougás. Oia

#### 5. MEDIDAS DE PROTECCIÓN

#### 6. MATERIAIS

. Descripción: Petróglifo nuha pequena laxe a rentes do chan. A 3 metros está un outeiro grande que fai como unha pequena lapa na que hai outro petroglifo.

. Procedencia:

. Lugar actual do depósito:

- Museo ou colección pública:.

- Museo ou colección privada:

- Particular. Nome(s) e dirección(s):



### **CROQUIS E DESCRIPCIÓN**

Pequena rocha a rentes do chan con un reticulado de 10x9 ou 10?. A uns 3-4 metros hai un outeiro que fai como unha pequena lapa cara o sur, na que hai outro petroglifo de coviñas.









**XUNTA DE GALICIA**  
CONSELLERÍA DE CULTURA, EDUCACIÓN  
E ORDENACIÓN UNIVERSITARIA  
Secretaría Xeral de Cultura  
Dirección Xeral de Patrimonio Cultural



Edificio  
Administrativo San  
Caetano. Bloque 3 -  
2º 15781-SANTIAGO  
DE COMPOSTELA  
Teléfono 981 54 54 00

galicia














XUNTA DE GALICIA

CONSELLERÍA DE CULTURA, EDUCACIÓN  
E ORDENACIÓN UNIVERSITARIA  
Secretaría Xeral de Cultura  
Dirección Xeral de Patrimonio Cultural

Edificio

Administrativo San  
Caetano. Bloque 3 -  
2º 15781-SANTIAGO  
DE COMPOSTELA  
Teléfono 981 54 54 00

galicia



Redactores: Instituto de Estudos Miñoráns  
Xilberte Manso

Lugar e data: Val de Miñor, decembro de 2022.



## 1. CLAVE DE IDENTIFICACIÓN

## 2. LOCALIZACIÓN

. Nome do xacemento: Norte Poza das Arráns.02

. Provincia:Pontevedra

. Concello: Oia

. Parroquia: Mougás

. Lugar: Poza das Arráns.

. Nº de Folla (1:50.000):

Nº de Cuadrícula (1:10.000):

. Proxección **UTM:**      **X:**

**Y:**

. Coord. **Xeográficas:**

. Altitude:

. Descripción de accesos: Pola  
E-2202 Pista á dereira .

## 3. CARACTERÍSTICAS DO EMPRAZAMENTO

. Emprazamento topográfico:

. Utilización do entorno: Monte baixo e piñeiro recen cortado.



#### **4. ESTADO ACTUAL**

.Vexetación: Piñeiro recen cortado.

.Destruccións e alteracións:

. Tipo de propiedade: CMVVMC Mougás. Oia

#### **5. MEDIDAS DE PROTECCIÓN**

#### **6. MATERIAIS**

. Descripción: Petróglifo nuha pequena laxe a rentes do chan. A 3 metros está un outeiro grande que fai como unha pequena lapa na que hai outro petroglifo.

. Procedencia:

. Lugar actual do depósito:

- Museo ou colección pública:.

- Museo ou colección privada:

- Particular. Nome(s) e dirección(s):



XUNTA DE GALICIA

CONSELLERÍA DE CULTURA, EDUCACIÓN  
E ORDENACIÓN UNIVERSITARIA  
Secretaría Xeral de Cultura  
Dirección Xeral de Patrimonio Cultural

Edificio  
Administrativo San  
Caetano. Bloque 3 -  
2º 15781-SANTIAGO  
DE COMPOSTELA  
Teléfono 981 54 54 00

galicia

### **CROQUIS E DESCRIPCIÓN**

Un outeiro que fai como unha pequena lapa/ abrigoiro cara o sur , na parte do sur rentes ó chan 6-7 coviñas e sucos difusos. A 3 m. ao poñente esta o reticulado Poza das Arráns 01.


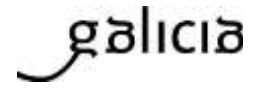




XUNTA DE GALICIA

CONSELLERÍA DE CULTURA, EDUCACIÓN  
E ORDENACIÓN UNIVERSITARIA  
Secretaría Xeral de Cultura  
Dirección Xeral de Patrimonio Cultural

Edificio  
Administrativo San  
Caetano. Bloque 3 -  
2º 15781-SANTIAGO  
DE COMPOSTELA  
Teléfono 981 54 54 00



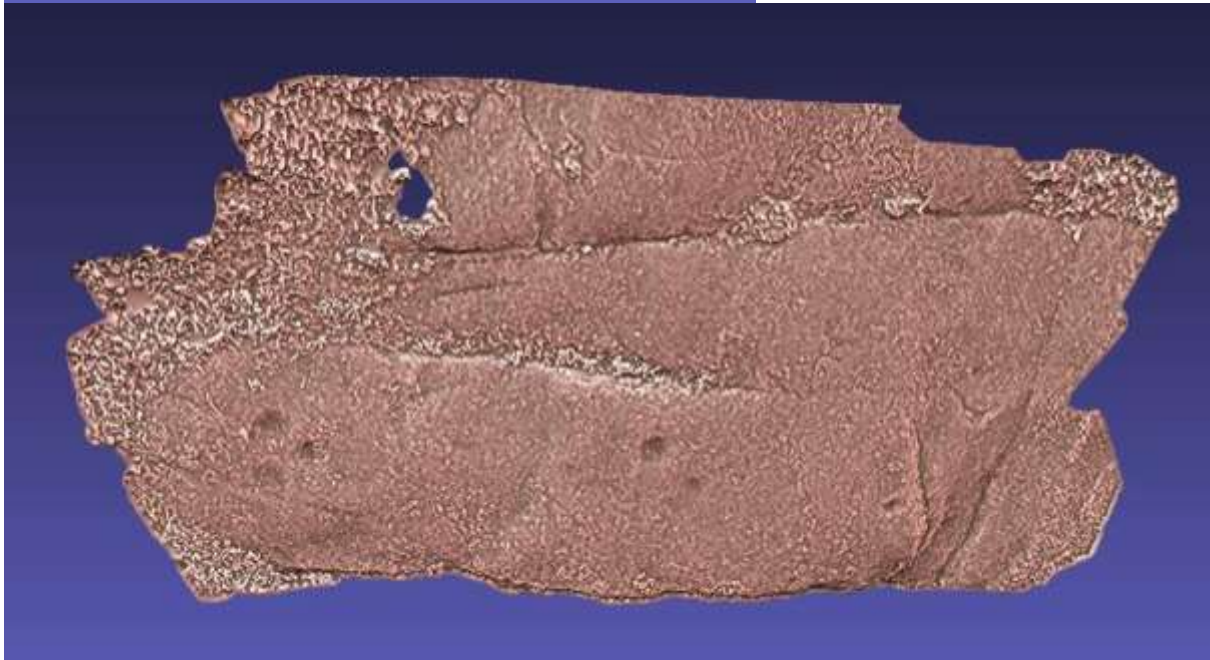



XUNTA DE GALICIA

CONSELLERÍA DE CULTURA, EDUCACIÓN  
E ORDENACIÓN UNIVERSITARIA  
Secretaría Xeral de Cultura  
Dirección Xeral de Patrimonio Cultural

Edificio  
Administrativo San  
Caetano. Bloque 3 -  
2º 15781-SANTIAGO  
DE COMPOSTELA  
Teléfono 981 54 54 00

galicia






XUNTA DE GALICIA

CONSELLERÍA DE CULTURA, EDUCACIÓN  
E ORDENACIÓN UNIVERSITARIA  
Secretaría Xeral de Cultura  
Dirección Xeral de Patrimonio Cultural

Edificio

Administrativo San  
Caetano. Bloque 3 -  
2º 15781-SANTIAGO  
DE COMPOSTELA  
Teléfono 981 54 54 00

galicia





XUNTA DE GALICIA

CONSELLERÍA DE CULTURA, EDUCACIÓN  
E ORDENACIÓN UNIVERSITARIA  
Secretaría Xeral de Cultura  
Dirección Xeral de Patrimonio Cultural

Edificio

Administrativo San  
Caetano. Bloque 3 -  
2º 15781-SANTIAGO  
DE COMPOSTELA  
Teléfono 981 54 54 00

galicia



Redactores: Instituto de Estudos Miñoráns  
Xilberte Manso

Lugar e data: Val de Miñor, decembro de 2022.



## 1. CLAVE DE IDENTIFICACIÓN

## 2. LOCALIZACIÓN

. Nome do xacemento: Río Traveso

. Provincia: Pontevedra

. Concello: Baiona

. Parroquia: Baiña

. Lugar: Río Traveso

. Nº de Folla (1:50.000):

Nº de Cuadrícula (1:10.000):

. Proxección **UTM:**      **X:**

. Coord. **Xeográficas: Lonx.:**

**Lat.:**

. Altitude:

. Descripción de accesos: Bo. Dende a EP 2202, pista que vai a Fonte das Pulgas.

## 3. CARACTERÍSTICAS DO EMPRAZAMENTO

. Emprazamento topográfico:

. Utilización do entorno: Explotación forestal da CMMVVMV de Baiña **4.**

## ESTADO ACTUAL

. Vexetación: Piñeiral e monte baixo.



.Destruccións e alteracións:

. Tipo de propiedade: Comunidade de Montes de Baíña

## **5. MEDIDAS DE PROTECCIÓN**

## **6. MATERIAIS**

. Descripción:

. Procedencia:

. Lugar actual do depósito:

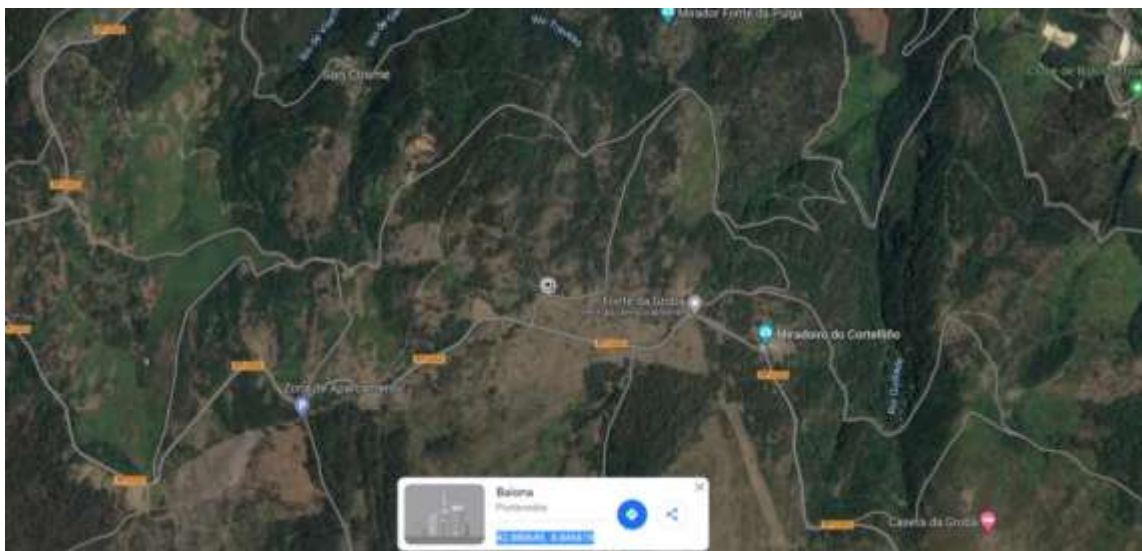
- Museo ou colección pública:.


- Museo ou colección privada:



- Particular. Nome(s) e dirección(s):



## CROQUIS E DESCRIPCIÓN







Redactores: Xilberte Manso de la Torre

Lugar e data: Gondomar, decembro 2022

## 1. CLAVE DE IDENTIFICACIÓN

## 2. LOCALIZACIÓN

. Nome do xacemento: Río Traveso 02

. Provincia: Pontevedra

. Concello: Baiona

. Parroquia: Baíña

. Lugar: Río Traveso

. Nº de Folla (1:50.000):

Nº de Cuadrícula (1:10.000):

. Proxección **UTM**:

**Y:**

. Coord. **Xeográficas**:

. Alitude:

. Descrición de accesos: Bo. Dende a EP 2202, pista que vai a Fonte das Pulgas. A uns 100 m. á esquerda, afloramento granítico.

## 3. CARACTERÍSTICAS DO EMPRAZAMENTO

. Emprazamento topográfico:



. Utilización do entorno: Explotación forestal da CMMVVMV de Baiña **4.**

#### **ESTADO ACTUAL**

.Vexetación: Piñeiral e monte baixo.

.Destruccións e alteracións:

. Tipo de propiedade: Comunidade de Montes de Baiña

#### **5. MEDIDAS DE PROTECCIÓN**

#### **6. MATERIAIS**

. Descripción:

. Procedencia:

. Lugar actual do depósito:

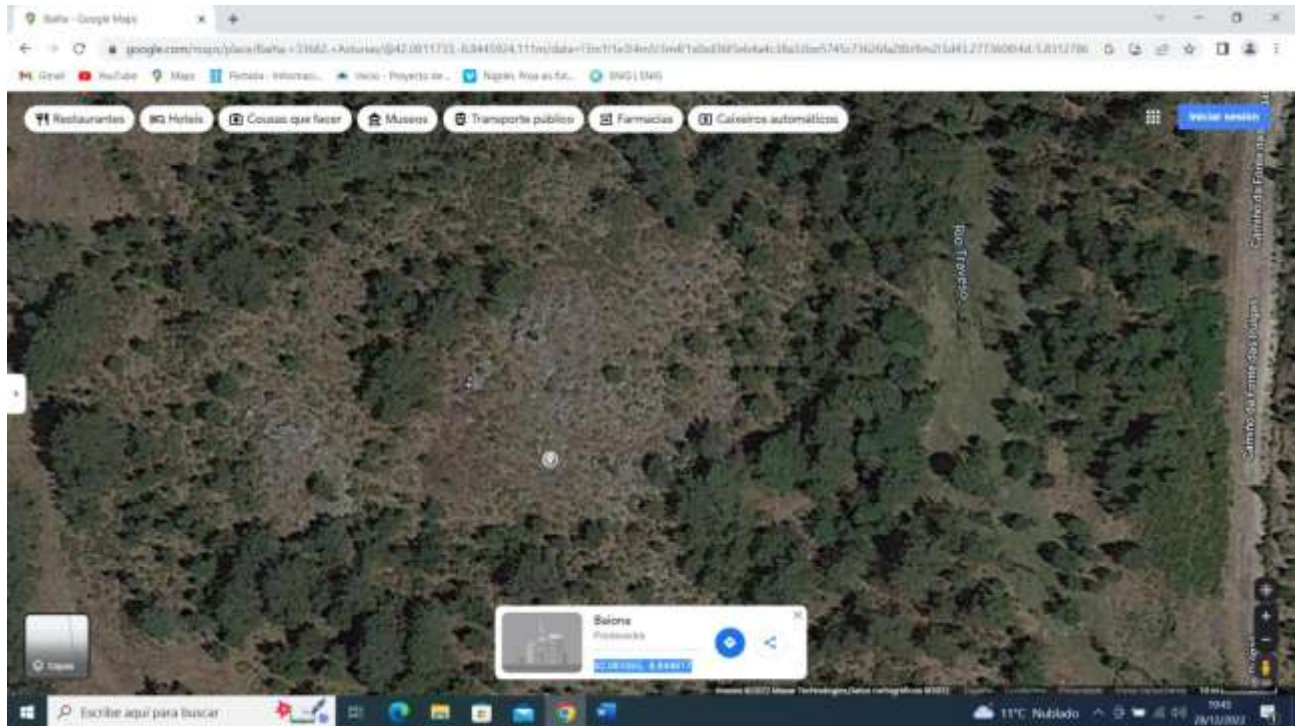
- Museo ou colección pública:.

- Museo ou colección privada:

- Particular. Nome(s) e dirección(s):



## CROQUIS E DESCRIPCIÓN



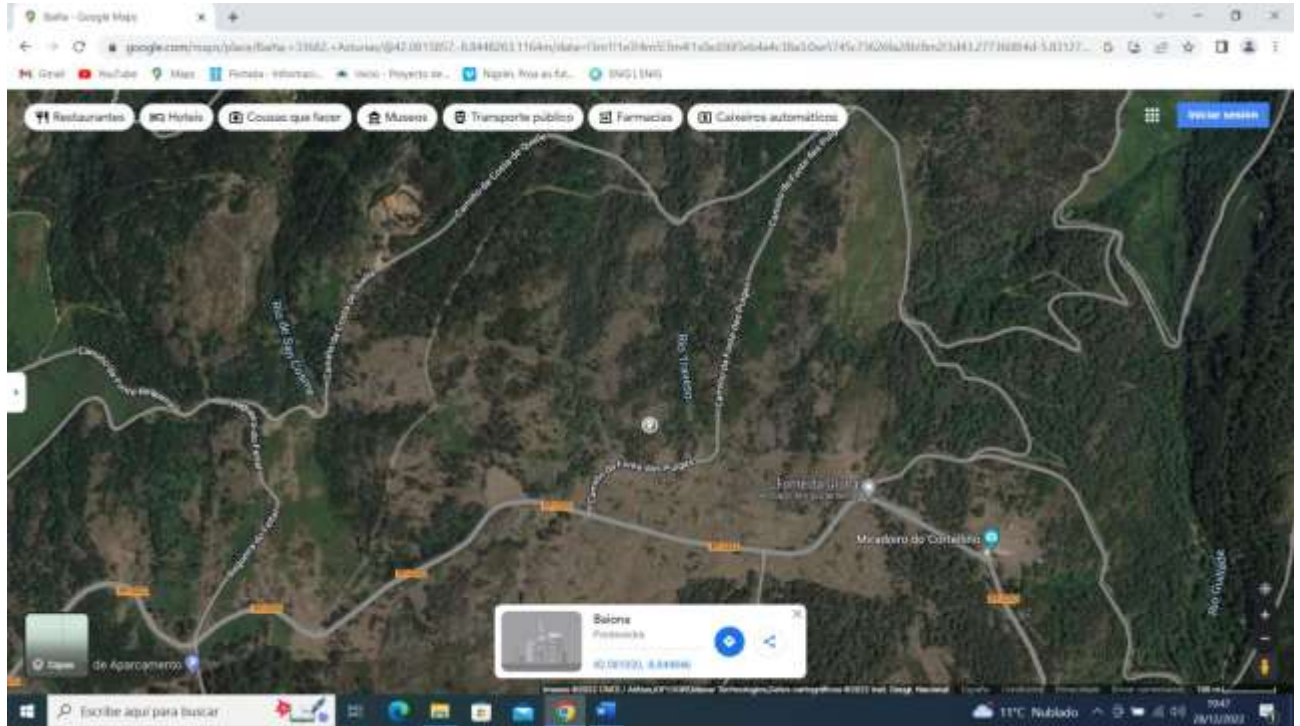
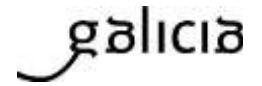




XUNTA DE GALICIA

CONSELLERÍA DE CULTURA, EDUCACIÓN  
E ORDENACIÓN UNIVERSITARIA  
Secretaría Xeral de Cultura  
Dirección Xeral de Patrimonio Cultural

Edificio  
Administrativo San  
Caetano. Bloque 3 -  
2º 15781-SANTIAGO  
DE COMPOSTELA  
Teléfono 981 54 54 00


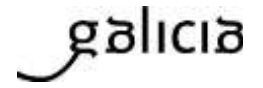




XUNTA DE GALICIA

CONSELLERÍA DE CULTURA, EDUCACIÓN  
E ORDENACIÓN UNIVERSITARIA  
Secretaría Xeral de Cultura  
Dirección Xeral de Patrimonio Cultural

Edificio  
Administrativo San  
Caetano. Bloque 3 -  
2º 15781-SANTIAGO  
DE COMPOSTELA  
Teléfono 981 54 54 00





XUNTA DE GALICIA

CONSELLERÍA DE CULTURA, EDUCACIÓN  
E ORDENACIÓN UNIVERSITARIA  
Secretaría Xeral de Cultura  
Dirección Xeral de Patrimonio Cultural

Edificio

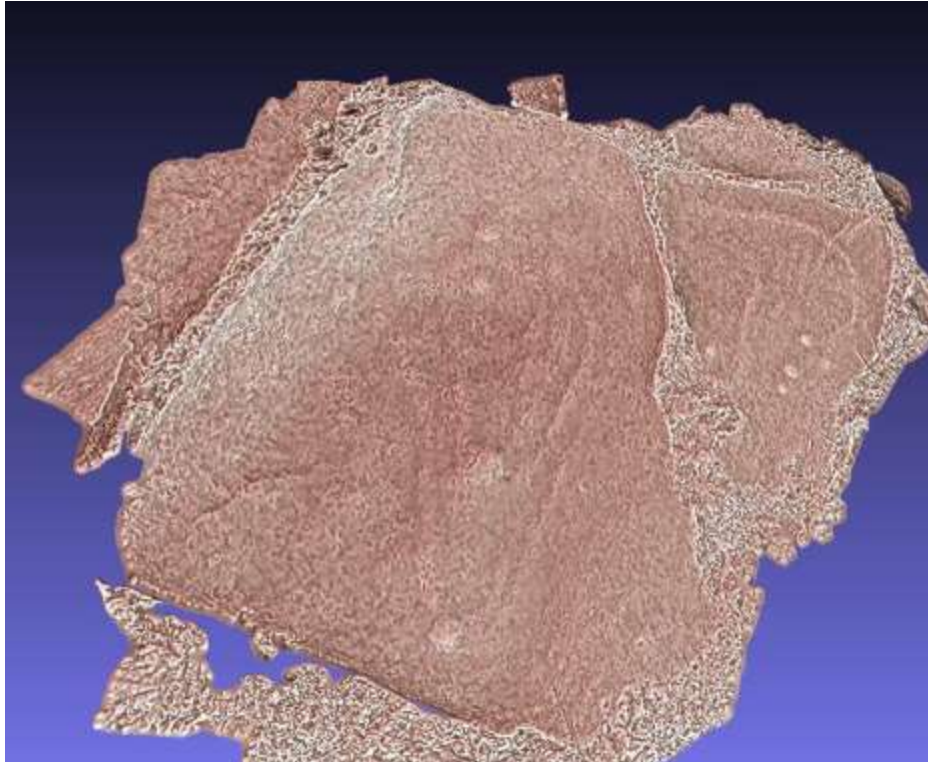
Administrativo San  
Caetano. Bloque 3 -

2º 15781-SANTIAGO

DE COMPOSTELA

Teléfono 981 54 54 00

galicia





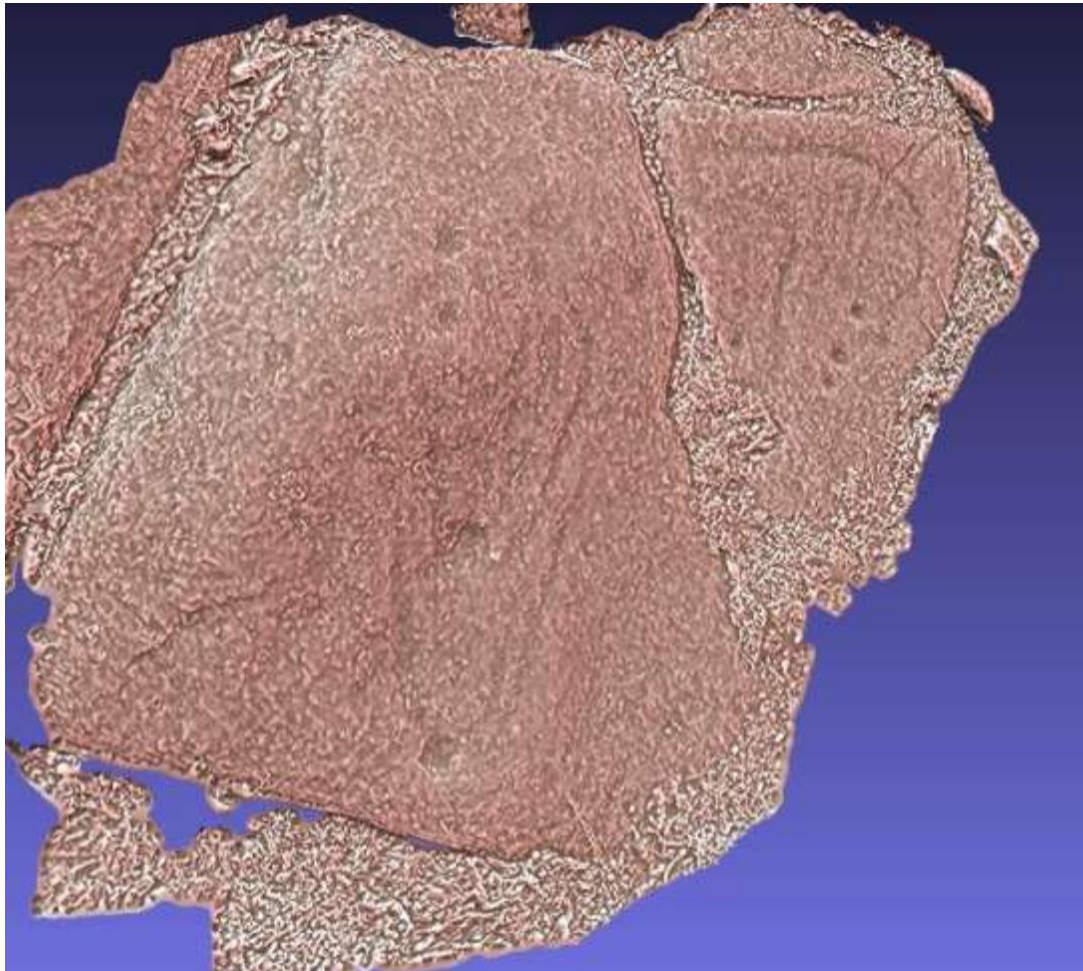
XUNTA DE GALICIA

CONSELLERÍA DE CULTURA, EDUCACIÓN  
E ORDENACIÓN UNIVERSITARIA  
Secretaría Xeral de Cultura  
Dirección Xeral de Patrimonio Cultural

Edificio

Administrativo San  
Caetano. Bloque 3 -  
2º 15781-SANTIAGO  
DE COMPOSTELA  
Teléfono 981 54 54 00

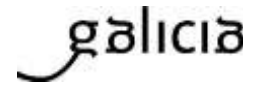
galicia





**XUNTA DE GALICIA**  
CONSELLERÍA DE CULTURA, EDUCACIÓN  
E ORDENACIÓN UNIVERSITARIA  
Secretaría Xeral de Cultura  
Dirección Xeral de Patrimonio Cultural

Edificio  
Administrativo San  
Caetano. Bloque 3 -  
2º 15781-SANTIAGO  
DE COMPOSTELA  
Teléfono 981 54 54 00





Redactores: Xilberte Manso de la Torre

Lugar e data: Gondomar, decembro 2022



## 1. CLAVE DE IDENTIFICACIÓN

## 2. LOCALIZACIÓN

. Nome do xacemento: Río Traveso 03

. Provincia: Pontevedra

. Concello: Baiona

. Parroquia: Baiña

. Lugar: Baiña

. Nº de Folla (1:50.000):

Nº de Cuadrícula (1:10.000):

. Proxección **UTM:**     **X:**

**Y:**

. Coord. **Xeográficas:**

---

. Altitude:

. Descripción de accesos: Pola EP-2202 en Baiona, parroquia de Baiña, subida cara o Alto da Groba.

## 3. CARACTERÍSTICAS DO EMPRAZAMENTO

. Emprazamento topográfico:



. Utilización do entorno: Monte baixo e piñeiral. **4.**

#### **ESTADO ACTUAL**

.Vexetación: Monte baixo e piñeiros.

.Destruccións e alteracións:

. Tipo de propiedade: Comunidade Montes de Veciños de Baíña.

#### **5. MEDIDAS DE PROTECCIÓN**

#### **6. MATERIAIS**

. Descripción: Laxe granítica .

. Procedencia:

. Lugar actual do depósito:

- Museo ou colección pública:.

- Museo ou colección privada:

- Particular. Nome(s) e dirección(s):

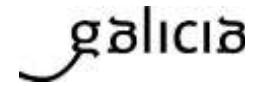




XUNTA DE GALICIA

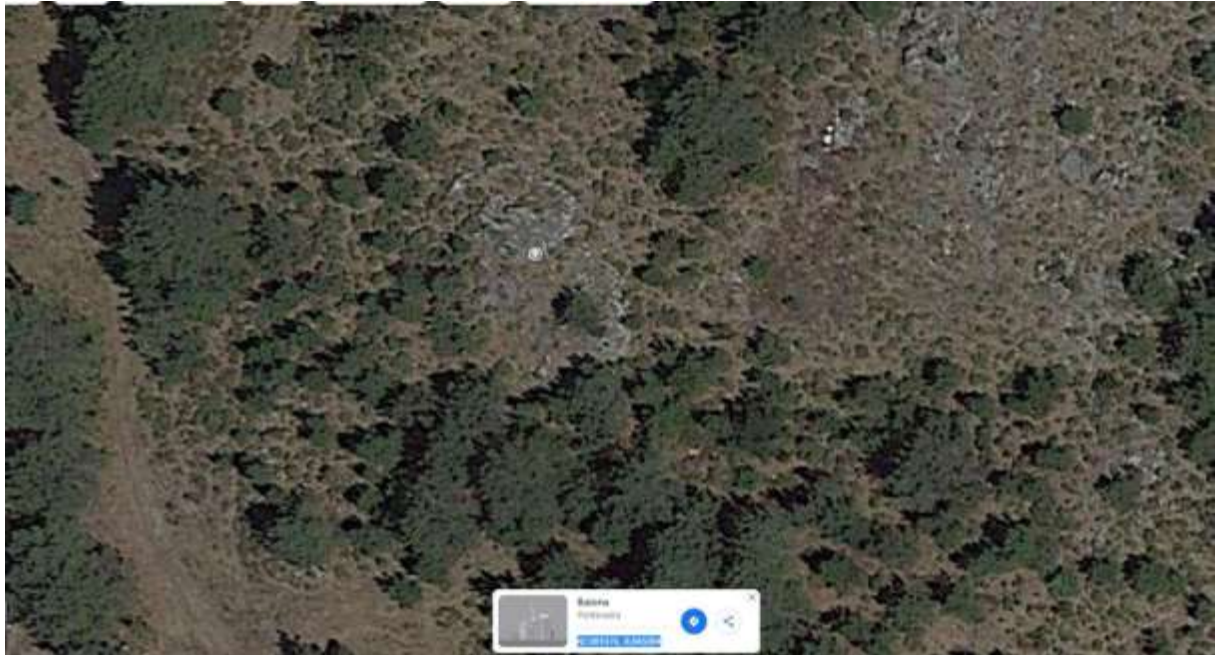
CONSELLERÍA DE CULTURA, EDUCACIÓN  
E ORDENACIÓN UNIVERSITARIA  
Secretaría Xeral de Cultura  
Dirección Xeral de Patrimonio Cultural

Edificio  
Administrativo San  
Caetano. Bloque 3 -  
2º 15781-SANTIAGO  
DE COMPOSTELA  
Teléfono 981 54 54 00



## CROQUIS E DESCRIPCIÓN

Petróglifo dentro do grupo de Río Traveso que denominamos Río Traveso 03. Consta dun pequeno reticulado

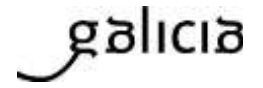




XUNTA DE GALICIA

CONSELLERÍA DE CULTURA, EDUCACIÓN  
E ORDENACIÓN UNIVERSITARIA  
Secretaría Xeral de Cultura  
Dirección Xeral de Patrimonio Cultural

Edificio  
Administrativo San  
Caetano. Bloque 3 -  
2º 15781-SANTIAGO  
DE COMPOSTELA  
Teléfono 981 54 54 00


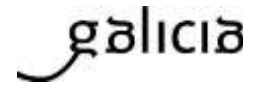




XUNTA DE GALICIA

CONSELLERÍA DE CULTURA, EDUCACIÓN  
E ORDENACIÓN UNIVERSITARIA  
Secretaría Xeral de Cultura  
Dirección Xeral de Patrimonio Cultural

Edificio  
Administrativo San  
Caetano. Bloque 3 -  
2º 15781-SANTIAGO  
DE COMPOSTELA  
Teléfono 981 54 54 00





XUNTA DE GALICIA

CONSELLERÍA DE CULTURA, EDUCACIÓN  
E ORDENACIÓN UNIVERSITARIA  
Secretaría Xeral de Cultura  
Dirección Xeral de Patrimonio Cultural

Edificio


Administrativo San  
Caetano. Bloque 3 -

2º 15781-SANTIAGO

DE COMPOSTELA

Teléfono 981 54 54 00

galicia





Redactores:

Instituto de Estudos Miñoráns

Xilberte Manso de la Torre

Lugar e data: Val de Miñor, decembro 2022



## 1. CLAVE DE IDENTIFICACIÓN

## 2. LOCALIZACIÓN

. Nome do xacemento: Río Traveso 03

. Provincia: Pontevedra

. Concello: Baiona

. Parroquia: Baiña

. Lugar: Baiña

. Nº de Folla (1:50.000):

Nº de Cuadrícula (1:10.000):

. Proxección **UTM:**     **X:**

**Y:**

. Coord. **Xeográficas:**

---

. Altitude:

. Descripción de accesos: Pola EP-2202 en Baiona, parroquia de Baiña, subida cara o Alto da Groba.

## 3. CARACTERÍSTICAS DO EMPRAZAMENTO

. Emprazamento topográfico:



. Utilización do entorno: Monte baixo e piñeiral. **4.**

#### **ESTADO ACTUAL**

.Vexetación: Monte baixo e piñeiros.

.Destruccións e alteracións:

. Tipo de propiedade: Comunidade Montes de Veciños de Baíña.

#### **5. MEDIDAS DE PROTECCIÓN**

#### **6. MATERIAIS**

. Descripción: Laxe granítica .

. Procedencia:

. Lugar actual do depósito:

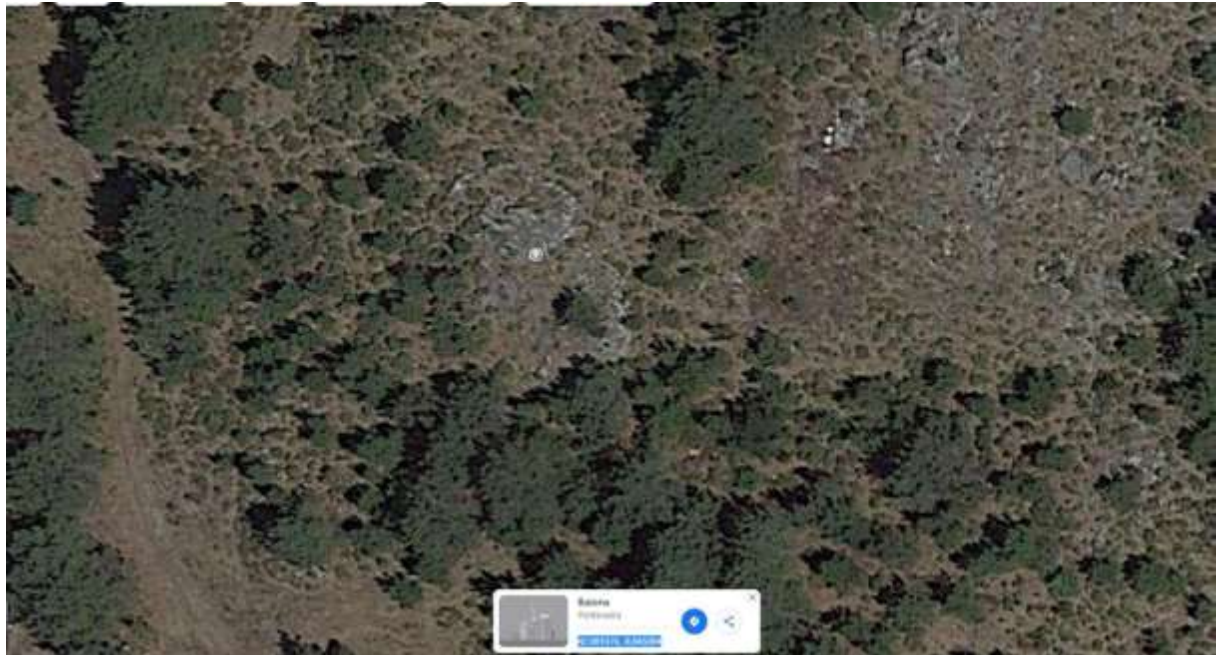
- Museo ou colección pública:.

- Museo ou colección privada:

- Particular. Nome(s) e dirección(s):

## CROQUIS E DESCRIPCIÓN

Petróglifo dentro do grupo de Río Traveso que denominamos Río Traveso 03. Consta dun pequeno reticulado



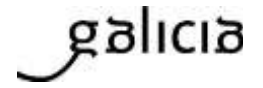




XUNTA DE GALICIA

CONSELLERÍA DE CULTURA, EDUCACIÓN  
E ORDENACIÓN UNIVERSITARIA  
Secretaría Xeral de Cultura  
Dirección Xeral de Patrimonio Cultural

Edificio  
Administrativo San  
Caetano. Bloque 3 -  
2º 15781-SANTIAGO  
DE COMPOSTELA  
Teléfono 981 54 54 00






XUNTA DE GALICIA

CONSELLERÍA DE CULTURA, EDUCACIÓN  
E ORDENACIÓN UNIVERSITARIA  
Secretaría Xeral de Cultura  
Dirección Xeral de Patrimonio Cultural

Edificio  
Administrativo San  
Caetano. Bloque 3 -  
2º 15781-SANTIAGO  
DE COMPOSTELA  
Teléfono 981 54 54 00

galicia






XUNTA DE GALICIA

CONSELLERÍA DE CULTURA, EDUCACIÓN  
E ORDENACIÓN UNIVERSITARIA  
Secretaría Xeral de Cultura  
Dirección Xeral de Patrimonio Cultural

Edificio  
Administrativo San  
Caetano. Bloque 3 -  
2º 15781-SANTIAGO  
DE COMPOSTELA  
Teléfono 981 54 54 00

galicia

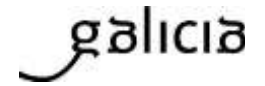




**XUNTA DE GALICIA**

CONSELLERÍA DE CULTURA, EDUCACIÓN  
E ORDENACIÓN UNIVERSITARIA  
Secretaría Xeral de Cultura  
Dirección Xeral de Patrimonio Cultural

Edificio  
Administrativo San  
Caetano. Bloque 3 -  
2º 15781-SANTIAGO  
DE COMPOSTELA  
Teléfono 981 54 54 00





**XUNTA DE GALICIA**

CONSELLERÍA DE CULTURA, EDUCACIÓN  
E ORDENACIÓN UNIVERSITARIA  
Secretaría Xeral de Cultura  
Dirección Xeral de Patrimonio Cultural

Edificio

Administrativo San

Caetano. Bloque 3 -

2º 15781-SANTIAGO

DE COMPOSTELA

Teléfono 981 54 54 00

galicia





**XUNTA DE GALICIA**

CONSELLERÍA DE CULTURA, EDUCACIÓN  
E ORDENACIÓN UNIVERSITARIA  
Secretaría Xeral de Cultura  
Dirección Xeral de Patrimonio Cultural

Edificio

Administrativo San  
Caetano. Bloque 3 -

2º 15781-SANTIAGO

DE COMPOSTELA

Teléfono 981 54 54 00

galicia



Redactores:

Instituto de Estudos Miñoráns

Xilberte Manso de la Torre

Lugar e data: Val de Miñor, decembro 2022



## 1. CLAVE DE IDENTIFICACIÓN

## 2. LOCALIZACIÓN

. Nome do xacemento: Río Traveso 05

. Provincia: Pontevedra

. Concello: Baiona

. Parroquia: Baíña

. Lugar: Río Traveso

. Nº de Folla (1:50.000):

Nº de Cuadrícula (1:10.000):

. Proxección **UTM**:

**Y:**

. Coord. **Xeográficas**:

. Altitude:

. Descripción de accesos: Bo. Dende a EP 2202, pista que vai a Fonte das Pulgas. A uns 100 m. á esquerda, afloramento granítico.

## 3. CARACTERÍSTICAS DO EMPRAZAMENTO

. Emprazamento topográfico:



. Utilización do entorno: Explotación forestal da CMMVVMV de Baiña **4.**  
**ESTADO ACTUAL**

.Vexetación: Piñeiral e monte baixo.

.Destruccións e alteracións:

. Tipo de propiedade: Comunidade de Montes de Baiña

## **5. MEDIDAS DE PROTECCIÓN**

## **6. MATERIAIS**

. Descripción:

. Procedencia:

. Lugar actual do depósito:

- Museo ou colección pública:.

- Museo ou colección privada:

- Particular. Nome(s) e dirección(s):

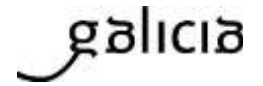




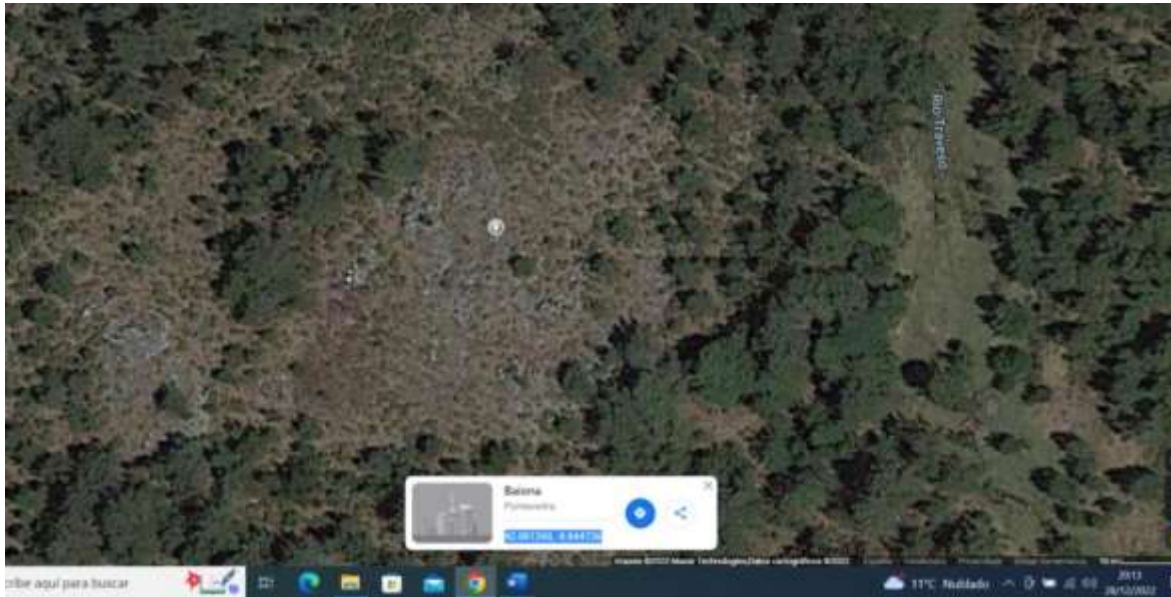
XUNTA DE GALICIA

CONSELLERÍA DE CULTURA, EDUCACIÓN  
E ORDENACIÓN UNIVERSITARIA  
Secretaría Xeral de Cultura  
Dirección Xeral de Patrimonio Cultural

Edificio  
Administrativo San  
Caetano. Bloque 3 -  
2º 15781-SANTIAGO  
DE COMPOSTELA  
Teléfono 981 54 54 00



**CROQUIS E DESCRIPCIÓN** Dous  
reticulados.





**XUNTA DE GALICIA**

CONSELLERÍA DE CULTURA, EDUCACIÓN  
E ORDENACIÓN UNIVERSITARIA  
Secretaría Xeral de Cultura  
Dirección Xeral de Patrimonio Cultural

Edificio

Administrativo San

Caetano. Bloque 3 -

2º 15781-SANTIAGO

DE COMPOSTELA

Teléfono 981 54 54 00

galicia





**XUNTA DE GALICIA**

CONSELLERÍA DE CULTURA, EDUCACIÓN  
E ORDENACIÓN UNIVERSITARIA  
Secretaría Xeral de Cultura  
Dirección Xeral de Patrimonio Cultural

Edificio

Administrativo San

Caetano. Bloque 3 -

2º 15781-SANTIAGO

DE COMPOSTELA

Teléfono 981 54 54 00

galicia





**XUNTA DE GALICIA**

CONSELLERÍA DE CULTURA, EDUCACIÓN  
E ORDENACIÓN UNIVERSITARIA  
Secretaría Xeral de Cultura  
Dirección Xeral de Patrimonio Cultural

Edificio

Administrativo San

Caetano. Bloque 3 -


2º 15781-SANTIAGO


DE COMPOSTELA

Teléfono 981 54 54 00

galicia







Redactores: Xilberte Manso de la Torre

Lugar e data: Gondomar, decembro 2022